سلطنة عمان
وزارة الصحة
المديرية العامة للخدمات الصحية بمحافظة الداخلية
دائرة التخطيط والدراسات
قسم الإحصاء وإدارة البيانات

الملف الصحي الشـــامل
بمحافظة الداخلية
2020

دائرة التخطيط والدراسات
قسم الإحصاء وإدارة البيانات

مقدمة جغرافية

المـــوقع

تعتبر محافظة الداخلية احـدى محافظــات سلطنة عمان الإحدى عشر ، حيث تقع في الجزء الأوسط من السلطنة . وتبلغ مساحتها (31900) كم2 أي مانسبة (10.2%) من مساحة السلطنة. ويحدها من الشمال محافظة مسقط ومن الجنوب محافظة الوسطى ومن الشرق محافظة الشرقية شمال ، ومن الغرب محافظة الظاهرة

عدد الولايات	8 ولايات
عدد التجمعات السكانية	616 تجمعاً سكانياً *

المناخ

الصفة الغالبة على مناخ محافظة الداخلية هي صفة المناخ الصحراوي حار جاف صيفًا ، وفي الشتاء دافيء نهارًا وبارد ليلاً. أما فصلي الربيع والخريف فهما غير واضحين وغير محسوسين. ويختلف الوضع بالنسبة للمناطق الجبلية العاليه كالجبل الأخضر وجبل شمس ، يكون الطقس فيهما معتدل صيفًا وشديد البرودة في الشتاء، وتتضح الفصول الأربعة في هذه المناطق .

التقسيم الإداري

تضم محافظة الداخلية ثمان ولايات: ولاية نزوى ، ولاية بهلاء ، ولاية سمائل ، ولاية إزكي ، ولاية بدبد ، ولاية الحمراء ، ولاية أدم ، ولاية منح.

تزخر محافظة الداخلية بنوعين من التضاريس:

- **الجبال والأودية:** وتتركز في وسطها حيث الجبل الأخضر وجبل الكور وجبل شمس الذي به أعلى قمة في الجزيرة العربية (2500 م فوق مستوى سطح البحر). وفي أطرافها الشمالية حيث سلاسل جبال الحجر الغربي التي تفصل محافظة الداخلية عن محافظة الباطنة. أما الأطراف الشرقية فتحتوي على جبال الحجر الشرقي والتي تفصل محافظة الداخلية عن محافظة الشرقية. ويتخلل هذه المناطق الجبلية عدد من الأودية الشهيرة مثل : وادي تنوف ، وادي كلبوه ، الوادي الأبيض وادي سمائل ، وادي بهلاء ، وادي غول ، وادي حلقين .....إلخ
- **الصحاري والهضاب:** وتتركز في أطراف المحافظة الغربية المحاذية لمحافظة الظاهرة كمناطق عويفية وفهود. والأطراف الجنوبية المحاذية لمحافظة الوسطى كولاية أدم وتوابعها.

* بيانات تعداد 2010

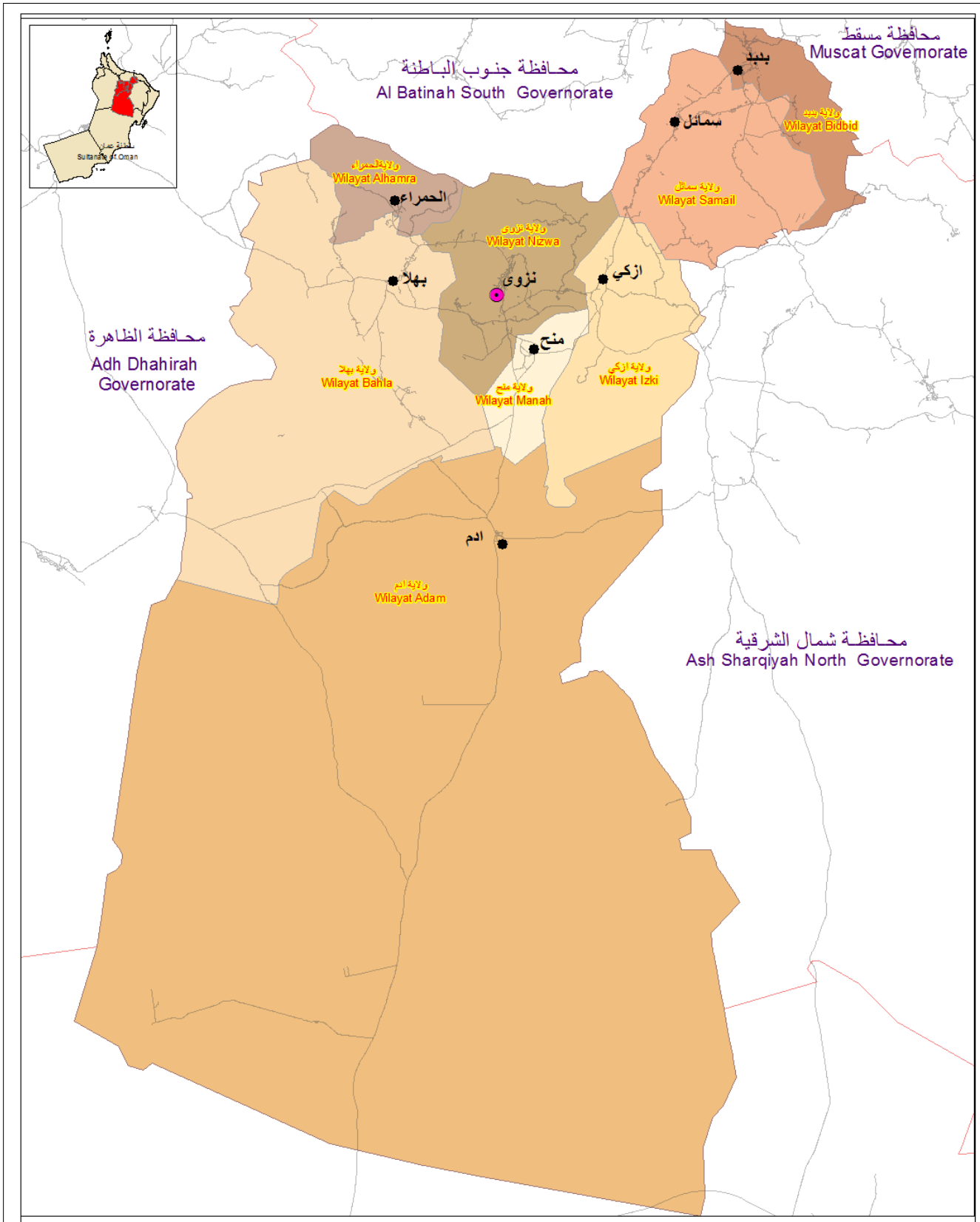

دائرة التخطيط والدراسات
قسم الإحصاء وإدارة البيانات

الوضع العـام في المحـــافظة

دائرة التخطيط والدراسات
قسم الإحصاء وإدارة البيانات

الخصائص السكانية

يبلغ إجمالي سكان محافظة الداخلية نحو 485400 نسمة منهم 360029 عماني ، و125371 وافد حسب تقديرات منتصف عام 2020 م.

خصائص السكان لعام 2020 م		النسبة %
جملة السكان	485400	
عُمانى	360029	74.2%
غير عُمانى	125371	25.8%
خصائص المجتمع العماني		
نسبة النوع (ذكور لكل 100 من الاناث)	102	
إناث	178,535	49.6 %
ذكور	181,494	50.4 %
الأطفال أقل من 5 سنوات	56,332	15.6 %
السكان أقل من 15 سنة	143,761	39.9 %
السكان أربعين (40) سنة فأكثر	66,490	18.5 %
السكان ستين (60) سنة فأكثر	19,172	5.3%
الإناث في سن من 15-49 سنة(من المجتمع العمانى)	108,371	30.1 %

توزيع السكان حسب الولايات

الولاية	عماني	غير عماني	المجموع
نزوى	89,141	45,545	134,686
بهلاء	69,930	19,271	89,201
منح	18,337	7,442	25,779
الحمراء	24,342	3,974	28,316
أدم	19,333	9,442	28,775
إزكي	46,696	12,825	59,521
سمائل	62,796	18,507	81,303
بدبد	29,454	8,365	37,819
الإجمالي	360,029	125,371	485,400

المعلومات الاجتماعية والاقتصادية

المدارس الحكومية

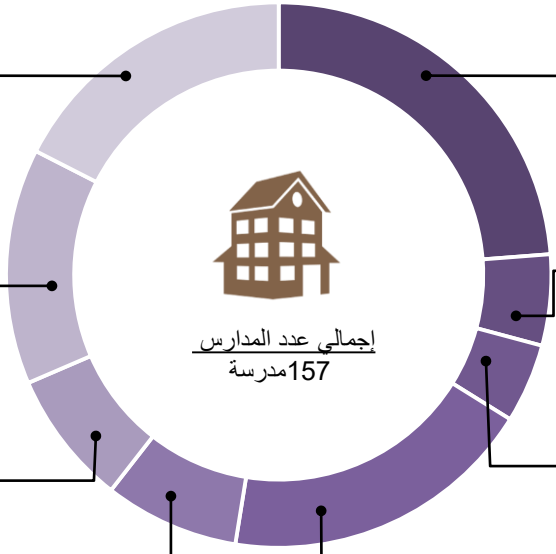

نزوى	
عدد المدارس	36
عدد الطلبة	23898

أدم	
عدد المدارس	13
عدد الطلبة	5168

منح	
عدد المدارس	8
عدد الطلبة	4772

بهلاء	
عدد المدارس	31
عدد الطلبة	19716

بدبد	
عدد المدارس	9
عدد الطلبة	7303

الحمراء	
عدد المدارس	13
عدد الطلبة	6860

إزكي	
عدد المدارس	21
عدد الطلبة	13737

سمائل	
عدد المدارس	26
عدد الطلبة	17841

المدارس الحكومية

إحصائيات العام الدراسي 2019 / 2020 للمدارس الحكومية	
عدد المدارس	157
عدد الطلاب	99295

الجامعات والكليات

نوع المؤسسة التعليمية	اسم المؤسسة التعليمية
الجامعات	جامعة نزوى
الكليات والمعاهد	•الكلية التقنية • الكلية التطبيقية •معهد الداخلية للتمريض •المعهد العالي للقضاء

دائرة التخطيط والدراسات
قسم الإحصاء وإدارة البيانات

المعلومات الاجتماعية والاقتصادية*

الأنشطة الإقتصادية*

تعتبر الزراعة النشاط الاقتصادي السائد في ولايات محافظة الداخلية وذلك لاعتدال الطقس نوعا ما وتوفر المياة ، كذلك نمو قطاع السياحة بشكل كبير جدا.
كما توجد في المحافظة منطقة نزوى الصناعية ، ومنطقة سمائل الصناعية.

الخدمات الإجتماعية*

المنتفعين بالضمان الاجتماعي	9096
جمعيات المرأة العمانية	9
الأندية الرياضية	6

الوضع البيئي *

الموارد المائية	
محطات تحلية مياه الشرب	4
الآبار الحكومية	137
السدود	43
محطات معالجة مياه الصرف الصحي	15
شبكة الطرق	المحافظة مرصوفة بشبكة من الطرق الرئيسية بين الولايات والمحافظات الأخرى، بينما ترتبط القرى بطرق فرعية مسفلتة ونادرا ما يوجد ترابية في بعض التجمعات.

* حسب بيانات 2014 م

التوزيع الجغرافي للخدمات الغير الصحية بمحافظة الداخلية

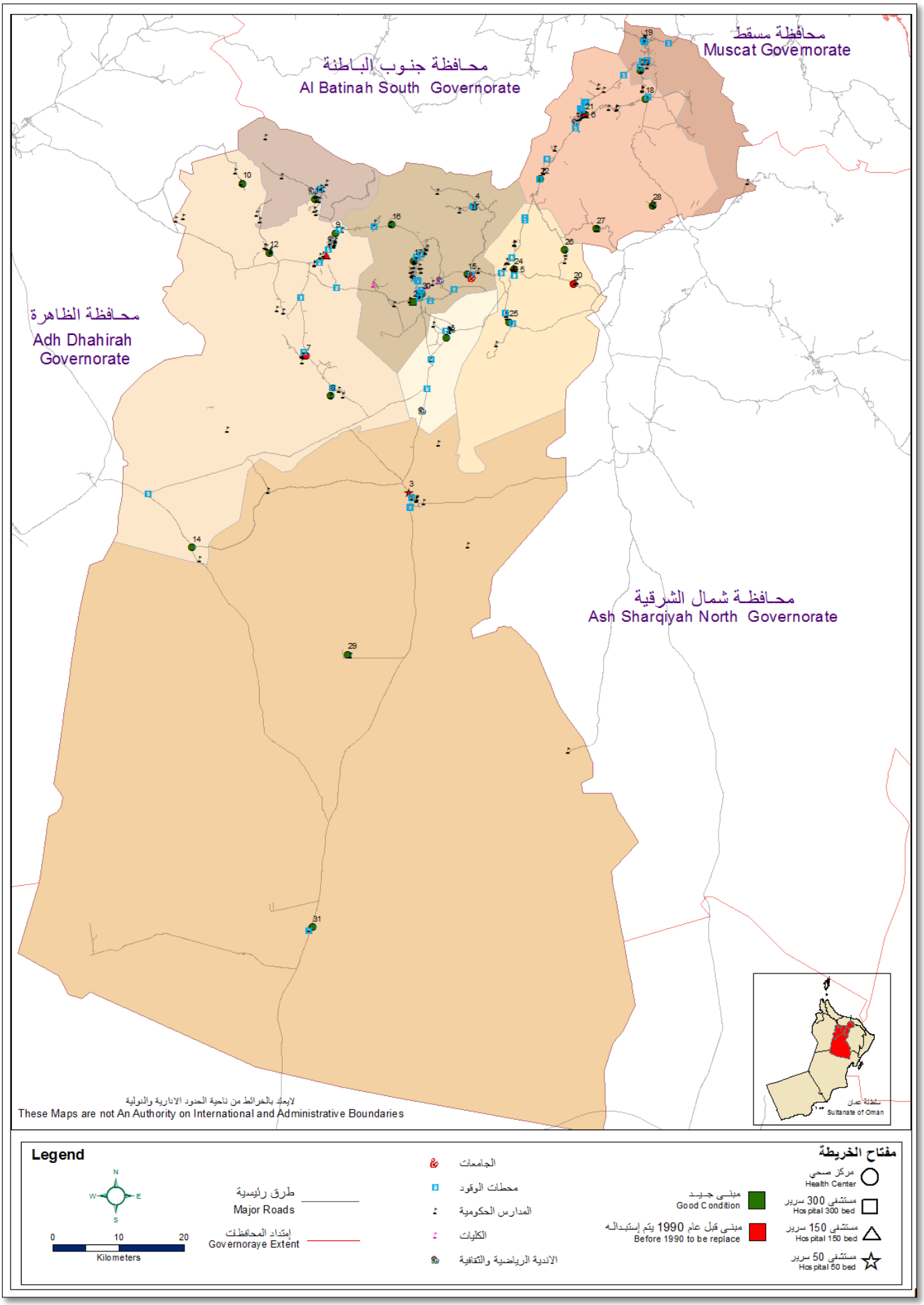

دائرة التخطيط والدراسات
قسم الإحصاء وإدارة البيانات

الخـدمات الصحيـــة

دائرة التخطيط والدراسات
قسم الإحصاء وإدارة البيانات

المؤسسات الصحية التابعة لوزارة الصحة

الولاية	المؤسسة الصحية	سنة الإفتتاح	عدد الأسرة	الخدمات المتوفرة	الخدمات المضافة
ولاية نزوى	مستشفى نزوى	1972	305	D, R, L	مبنى جديد 1998
	مجمع نزوى الصحي	1998	0	R, L	مبنى جديد 2011
	مركز فرق الصحي	2014		R, L	تم الإفتتاح عام 2014
	مستشفى الجبل الأخضر	1976	24	D, R, L	مبنى جديد 1996
	مركز بركة الموز الصحي	1974	0	L	مبنى جديد 2006
	مركز تنوف الصحي	2006	0	L	
ولاية بهلاء	مستشفى بهلاء	1974	70	D, R, L	تم افتتاح مركز مراقبة الإمراض المعدية في 2013 افتتاح قسم العلاج الطبيعي في عام 2014
	مجمع بهلاء الصحي	2008	0	R, L	
	مركز بسياء الصحي	1988	0	L	خدمات المختبرفي عام 2001م
	مركز الغافات الصحي	1973	0	L	مبنى جديد 1998
	مركز المعمور الصحي	1976	0	L	مبنى جديد 2003
	مركز جبل الكور الصحي	1996	2	D, L	
	مركز عويفية الصحي	2003	0		
ولاية إزكي	مستشفى إزكي	1982	25	D	تم تجديد خدمات المرضى المنومين 2008
	مجمع ازكي الصحي	2002	0	R, L	
	مركز بلدان العوامر الصحي	2005	0	R, L	
	مركز القريتين الصحي	1987	0	L	تم اضافة مختبر خلال عام 2002
	مركز سيماء ومقزح الصحي	2007	0	L	

D : أسرة ولادة
R : أشعة
L : مختبرات

الخدمـــات الصحية

المؤسسات الصحية التابعة لوزارة الصحة

الولاية	المؤسسة الصحية	سنة الإفتتاح	عدد الأسرة	الخدمات المتوفرة	الخدمات المضافة
ولاية بدبد	مركز بدبد الصحي	2009	0	R, L	
	مركز فنجاء الصحي	1976	0	R, L	مبنى جديد في عام 2000م بخدمات أشعة
ولاية أدم	مستشفى أدم	1978	30	D, R, L	
	مركز الزاهية الصحي	2011	0		
	مركز الغابة الصحي	2014	0	R	
	مركز البشائر الصحي	2019	0	R, L	تم الافتتاح في عام 2019
ولاية منح	مركز منح الصحي	1973	0	R, L	مبنى جديد في عام 1998
ولاية الحمراء	مركز الحمراء الصحي	1973	4	D, R, L	مبنى جديد في عام 1998
ولاية سمائل	مستشفى سمائل	1973	96	D	توسعات في جناح الأطفال عام 1992م مبنى جديد لجناح الولادة عام 2008م
	مجمع سمائل الصحي	2005		R, L	
	مركز وادي محرم الصحي	1981		L	تم اضافة خدمات مختبر في عام 2001م مبنى جديد عام 2010م
	مركز وادي بني رواحة الصحي	1976		L	مبنى جديد في عام 2001م
	مركز لزغ الصحي	2004		R, L	
	مركز صومرة الصحي	2011		L	تم الإفتتاح عام 2011م

D : أسرة ولادة
R : أشعة
L : مختبرات

التوزيع الجغرافي للمؤسسات الصحية بمحافظة الداخلية

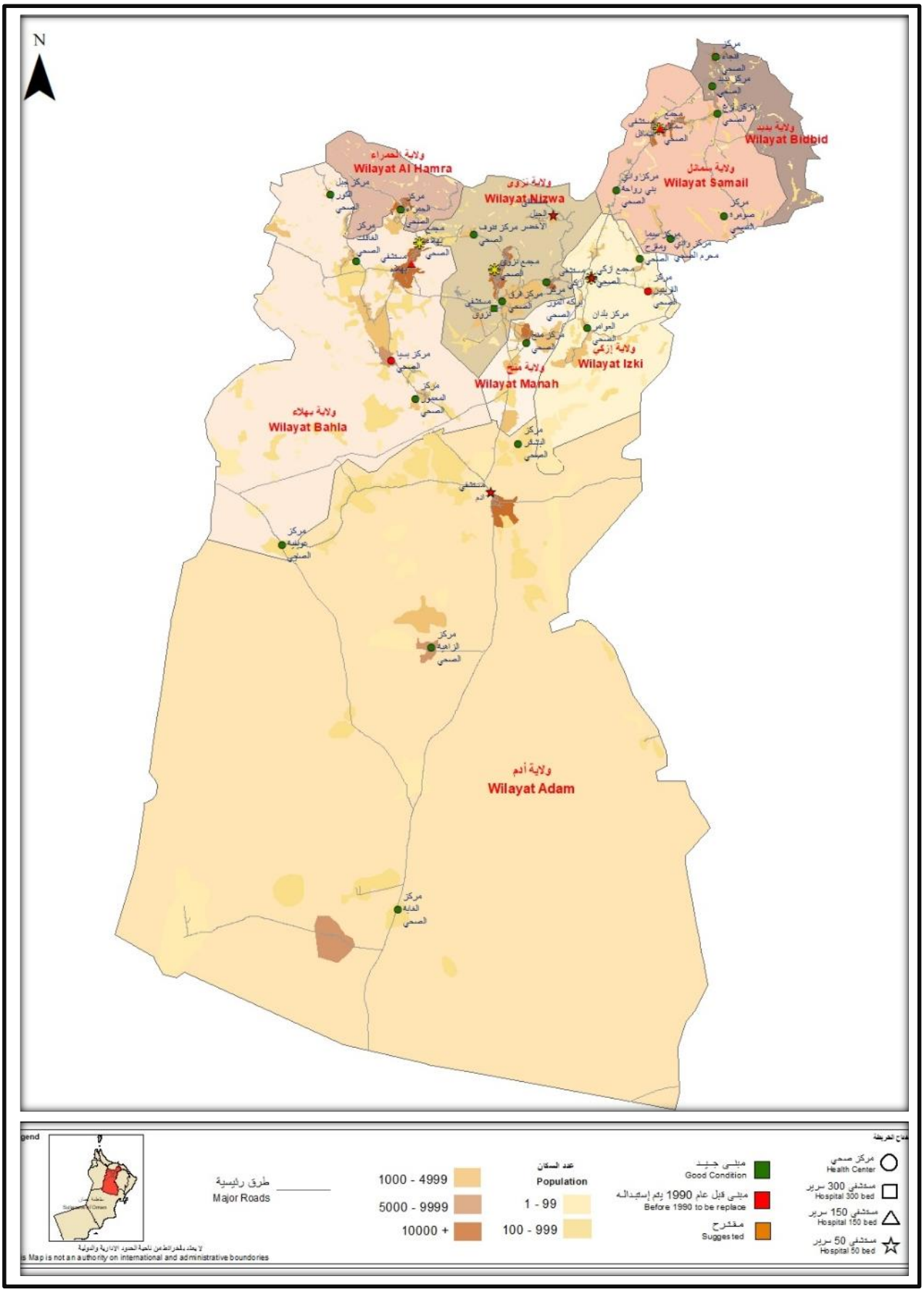

دائرة التخطيط والدراسات
قسم الإحصاء وإدارة البيانات

خدمات صحية أخرى

وحدة غسيل الكلى 2020				
المؤسسة الصحية	سنةالإفتتاح	عدد الأسرة	عدد المرضى	ملاحظات
وحدة غسيل الكلى بمستشفى نزوى	1998	15	غسيل دموي:128 غسيل بروتيني: 71 الإجمالي : 199	
وحدة غسيل الكلى بمستشفى سمائل	2008	11	غسيل دموي:64	تم زيادة عدد الأسرة من 8 إلى 11 في ديسمبر 2019
وحدة غسيل الكلى بمجمع صحي بهلا	جاري العمل	18		

خدمـــات بنك الدم		
المؤسسة الصحية	سنةالإفتتاح	ملاحظات
بنك الدم بمستشفى نزوى	1988	
بنك الدم بمستشفى سمائل	1992	تم إغلاقه في مايو 2017م

مركز مراقبة الأمراض المعدية CDC	
المؤسسة الصحية	سنةالإفتتاح
مركز مراقبة الأمراض المعدية بنزوى	1991
مركز مراقبة الأمراض المعدية ببهلاء	2013

برامج صحية أخرى

برنامج الفحص المبكر للأمراض غير المعدية (+40)	
المستهدف	49058
المحقق	29333
%	60 %
برنامج الفحص المبكر للأمراض غير المعدية (+60)	
المستهدف	19172
المحقق	11694
%	61 %
السكـــري	
إجمالي حالات السكري	12841
نسبة التحكم بالسكري	% 45.5
الضغـط	
إجمالي حالات الضغط	9694
نسبة التحكم بالضغط	58 %
الربـــو	
الحالات الجديدة لمرضى الربو	206
الحالات المسجلة في عيادة الربو	1068

التوزيع الجغرافي للمؤسسات الصحية بمحافظة الداخلية

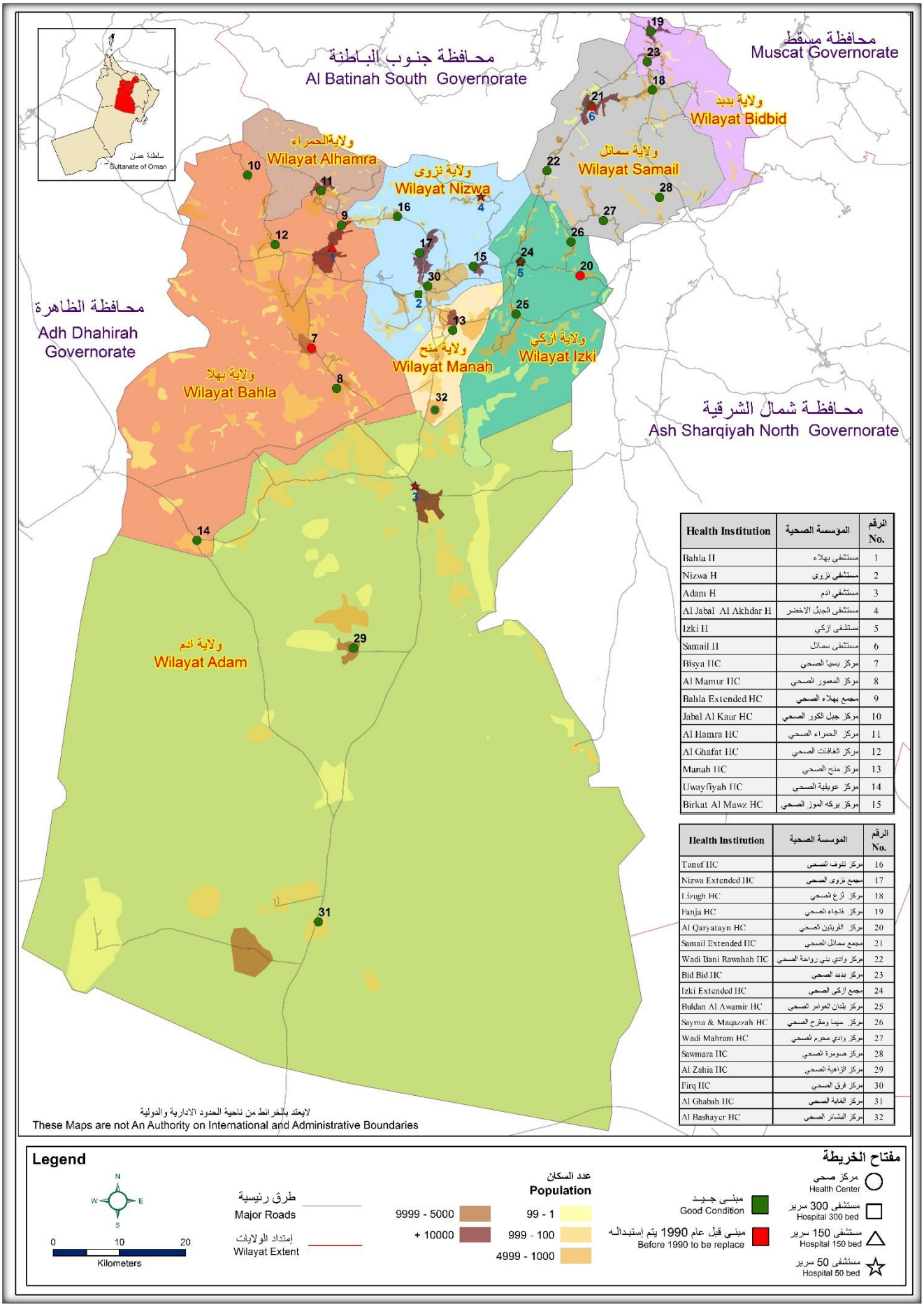

الرقم No.	الموسسة الصحية	Health Institution
1	مستشفى بهلاء	Bahla H
2	مستشفى نزوى	Nizwa H
3	مستشفى ادم	Adam H
4	مستشفى الجبل الاخضر	Al Jabal Al Akhdar H
5	مستشفى ازكي	Izki H
6	مستشفى سمائل	Samail H
7	مركز بسيا الصحي	Bisya HC
8	مركز المعمور الصحي	Al Mamur HC
9	مجمع بهلاء الصحي	Bahla Extended HC
10	مركز جبل الكور الصحي	Jabal Al Kaur HC
11	مركز الحمراء الصحي	Al Hamra HC
12	مركز الغافات الصحي	Al Ghafat HC
13	مركز منح الصحي	Manah HC
14	مركز عويفية الصحي	Uwayfiyah HC
15	مركز بركه الموز الصحي	Birkat Al Mawz HC

الرقم No.	الموسسة الصحية	Health Institution
16	مركز تنوف الصحي	Tanuf HC
17	مجمع نزوى الصحي	Nizwa Extended HC
18	مركز ازغ الصحي	Izugh HC
19	مركز فنجاء الصحي	Fanja HC
20	مركز القريتين الصحي	Al Qaryatayn HC
21	مجمع سمائل الصحي	Samail Extended HC
22	مركز وادي بني رواحة الصحي	Wadi Bani Rawahah HC
23	مركز بدبد الصحي	Bid Bid HC
24	مجمع ازكي الصحي	Izki Extended HC
25	مركز بلدان العوامر الصحي	Buldan Al Awamir HC
26	مركز سيما ومقزح الصحي	Sayma & Maqazzah HC
27	مركز وادي محرم الصحي	Wadi Mahram HC
28	مركز صومرة الصحي	Sawmara HC
29	مركز الزاهية الصحي	Al Zahia HC
30	مركز فرق الصحي	Firq HC
31	مركز الغابة الصحي	Al Ghabah HC
32	مركز البشائر الصحي	Al Bashayer HC

دائرة التخطيط والدراسات
قسم الإحصاء وإدارة البيانات

مناطق التغطية للمؤسسات الصحية بمحافظة الداخلية 2020م

الولاية	اسم المؤسسة	عدد السكان 2020		
		عماني	غير عماني	الإجمالي
ولاية نزوى	مستشفى نزوى	360029	125371	485400
	مجمع نزوى الصحي	47562	17816	65378
	مركز فرق الصحي	17559	21326	38885
	مستشفى الجبل الأخضر	8035	1850	9885
	مركز بركة الموز الصحي	8956	3900	12857
	مركز تنوف الصحي	7029	652	7681
	مجموع سكان ولاية نزوى	89141	45545	134686
ولاية بهلاء	مستشفى بهلاء	69930	19271	89201
	مجمع بهلاء الصحي	35683	10469	46152
	مركز بسياء الصحي	6319	2235	8554
	مركز الغافات الصحي	11865	2074	13939
	مركز المعمور الصحي	9047	2527	11574
	مركز جبل الكور الصحي	2208	716	2924
	مركز عويفية الصحي	1205	736	1941
	مجموع سكان ولاية بهلاء	69930	19271	89201
ولاية الحمراء	مركز الحمراء الصحي	27944	4488	32432
	مجموع سكان الحمراء	24342	3974	28316
ولاية إزكي	مستشفى إزكي	46696	12825	59521
	مجمع ازكي الصحي	26590	8688	35278
	مركز بلدان العوامر الصحي	11059	2431	13491
	مركز القريتين الصحي	4027	756	4783
	مركز سيماء الصحي	5020	949	5970
	مجموع سكان ولاية إزكي	46696	12825	59521
ولاية سمائل	مستشفى سمائل	62796	18507	81303
	مجمع سمائل الصحي	35952	10863	46815
	مركز وادي محرم الصحي	2792	506	3299
	مركز وادي بني رواحة الصحي	6876	1038	7914
	مركز لزغ الصحي	15526	5841	21368
	مركز صومرة الصحي	1649	259	1908
	مجموع سكان ولاية سمائل	62796	18507	81303
ولاية بدبد	مركز بدبد الصحي	14237	2811	17048
	مركز فنجاء الصحي	15217	5554	20771
	مجموع سكان بدبد	29454	8365	37819
ولاية منح	مركز منح الصحي	17840	7283	25123
	مجموع سكان منح	18337	7442	25779
ولاية أدم	مستشفى أدم	16182	2645	18827
	مركز البشائر الصحي	1910	560	2470
	مركز الغابة الصحي	460	5255	5715
	مركز الزاهية الصحي	314	1059	1374
	مركز راس الجبل الصحي	963	82	1045
	مجموع سكان ولاية أدم	19333	9442	28775
مجموع المحافظة		360029	125371	485400

دائرة التخطيط والدراسات
قسم الإحصاء وإدارة البيانات

مناطق التغطية للمؤسسات الصحية التابعة لولاية نزوى

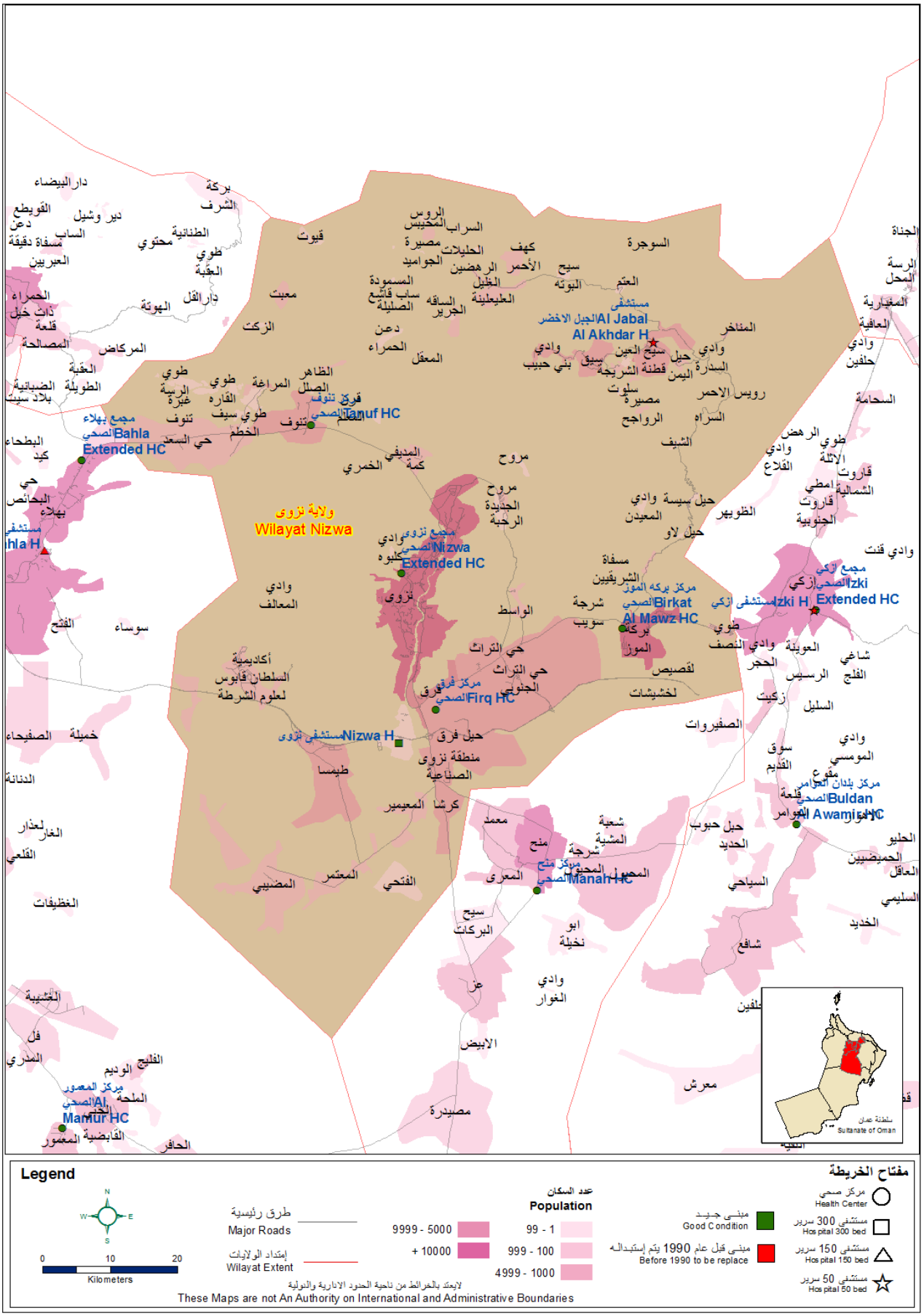

دائرة التخطيط والدراسات
قسم الإحصاء وإدارة البيانات

مناطق التغطية للمؤسسات الصحية التابعة لولاية نزوى

مجمع نزوى الصحي

م	القرية	عدد السكان			بعد القرية عن المؤسسة [كم]	مسافة القرية عن مستشفى المحافظة [كم]
		عماني	وافد	المجموع		
1	مدينة نزوى	47157	17784	64942	3	21
2	الرحبة	270	0	270	10	28
3	مروح الجديدة	135	31	166	22	40
4	وادي كلبوه	0	0	0	4	22
	المجموع	47562	17816	65378		

مركز فرق الصحي

م	القرية	عدد السكان			بعد القرية عن المؤسسة [كم]	مسافة القرية عن مستشفى المحافظة [كم]
		عماني	وافد	المجموع		
1	فرق	3886	3118	7004	0	5
2	الردة	3364	3641	7004	5	0
3	منطقة نزوى الصناعية	381	4355	4736	3	2
4	حي التراث الشمالي	3432	1039	4471	5	6
5	طيمسا	1856	2185	4041	9	4
6	حي التراث الجنوبي	666	2919	3585	5	6
7	حيل فرق	476	1533	2008	2	1
8	المعتمر	450	1345	1795	6	8
9	كرشا	1117	202	1319	4	3
10	اكاديمية السلطان قابوس لعلوم الشرطة	347	472	818	10	5
11	المضيبي	716	65	781	10	7
12	خميلة	444	65	509	11	6
13	الواسط	124	325	449	6	6
14	المعيمير	302	63	364	5	7
15	الفتحي	0	0	0	8	8
16	وادي المعالف	0	0	0	12	7
	المجموع	17559	21326	38885		

مستشفى الجبل الأخضر

م	القرية	عدد السكان			بعد القرية عن المؤسسة [كم]	مسافة القرية عن مستشفى المحافظة [كم]
		عماني	وافد	المجموع		
1	سيح قطنه	2391	861	3252	0	60
2	وادي بني حبيب	1120	188	1308	8	68
3	سيق	911	274	1185	4	64
4	حيل اليمن	428	38	467	7	67
5	المناخر	304	72	377	12	72
6	العليعلينة	269	31	300	15	75
7	صفي صحراء	253	48	301	21	81
8	الدار	238	36	274	20	80
9	الغليل	220	34	254	18	78
10	الحليلات	243	5	248	20	80
11	العتم	175	12	187	10	70
12	القشع	154	14	168	8	68

مستشفى الجبل الأخضر						
م	القرية	عدد السكان			بعد القرية عن المؤسسة [كم]	مسافة القرية عن مستشفى المحافظة [كم]
		عماني	وافد	المجموع		
13	كهف الأحمر	136	17	153	14	74
14	العين	128	12	140	3	63
15	مصيرة الرواجح	130	7	138	18	78
16	عقبة البيوت	129	0	129	19	79
17	الشريجة	88	41	129	13	73
18	الروس	120	0	120	25	85
19	حيل الديار	113	5	118	19	79
20	حيل الحدب	90	22	111	18	78
21	سلوت	92	0	92	16	76
22	الجرير	56	10	65	19	79
23	السوجرة	41	17	58	4	64
24	سيح البوته	0	60	60		
25	المعقل	48	0	48	26	86
26	دعن الحمراء	18	14	32	16	76
27	العقر	30	0	30	5	65
28	المحيبس	30	0	30		
29	الشيف	16	12	28	16	76
30	مروح	27	0	27	22	82
31	الساقه	16	5	21		
32	الرهضين	18	0	18	15	75
33	الجر	0	14	14		
34	الدميثة	3	0	3	32	92
35	شرجة سويب	1	0	1		
36	حيل لاو	0	0	0	26	86
37	حيل سيسة	0	0	0	20	80
38	الصليلة	0	0	0	28	88
39	الكهوف	0	0	0	21	81
40	شنوت	0	0	0	10	70
41	مصيرة الجواميد	0	0	0	25	85
42	ساب قاشع	0	0	0	24	84
43	المسمودة	0	0	0	23	83
44	مصيرة الشريقيين	0	0	0	27	87
45	السراب	0	0	0		
46	السراه	0	0	0		
47	وادي السدرة	0	0	0		
48	الجرار	0	0	0		60
49	الغار	0	0	0		60
	المجموع	8035	1850	9885		

مركز بركة الموز الصحي						
م	القرية	عدد السكان			بعد القرية عن المؤسسة [كم]	مسافة القرية عن مستشفى المحافظة [كم]
		عماني	وافد	المجموع		
1	بركة الموز	8376	3515	11891	0	25
2	طوي سعدة	256	43	299	10	35
3	طوي النصف	88	339	428	4	29
4	وادي المعيدن	232	2	235	13	38
5	لعوينة	3	0	3		
6	لخشيشات	1	0	1	2	27
7	مسفاة الشريقيين	0	0	0	10	35
	المجموع	8956	3900	12857		

مركز تنوف الصحي						
م	القرية	عدد السكان			بعد القرية عن المؤسسة [كم]	مسافة القرية عن مستشفى المحافظة [كم]
		عماني	وافد	المجموع		
1	تنوف	2297	115	2412	0	35
2	حي السعد	1597	260	1857	10	45
3	كمه	791	72	863	9	44
4	لخطم	332	72	404	5	40
5	طوي اللثلة	182	22	204	6	41
6	المديفي	166	0	166	7	42
7	معبت	144	10	154	14	49
8	طوي الضليعة	141	7	149	3	38
9	طوي المقاعبة	135	5	139	5	40
10	السويحرية	90	14	104	5	40
11	المراغة	99	0	99	4	39
12	الزكت	98	0	98	12	47
13	طوي الجزم	95	0	95	10	45
14	طوي الغنيمة	77	10	87	4	39
15	طوي الغبيرة	84	0	84	7	42
16	طوي المانية	83	0	83	10	45
17	قيوت	69	7	77	16	51
18	طوي سيف	56	17	73	5	40
19	طوي القرن	52	10	61	6	41
20	طوي المهكة	49	0	49	4	39
21	طوي البويردة	46	0	46	7	42
22	طوي المشعيب	35	2	38	6	41
23	طوي المحدوثة	34	2	36	9	44
24	طوي قوقو	34	2	36	6	41
25	طوي القويرة	34	0	34	6	41
26	طوي الشهية	33	0	33	4	39
27	قرن المعلم	20	12	32	3	38
28	طوي الراس	30	0	30	6	41
29	طوي القريطة	26	0	26	5	40

مركز تنوف الصحي						
م	القرية	عدد السكان			بعد القرية عن المؤسسة [كم]	مسافة القرية عن مستشفى المحافظة [كم]
		عماني	وافد	المجموع		
30	طوي الخاطي	23	0	23	3	38
31	طوي المكرمية	23	0	23	5	40
32	طوي الشقوى	14	7	21	4	39
33	طوي الرديدة	12	2	15	6	41
34	طوي العروس	11	2	13	4	39
35	طوي السنفري	12	0	12	6	41
36	طوي المحيدثة	5	0	5	5	40
37	الفرع	0	0	0	5	40
38	الجروة	0	0	0	5	40
39	الصلل	0	0	0	4	39
40	غبرة تنوف	0	0	0	7	42
41	وادي مصلى	0	0	0	8	43
42	طوي الرسة	0	0	0	9	44
43	الخمري	0	0	0	7	42
44	لقصيص	0	0	0	5	40
45	الظاهر	0	0	0	5	40
46	طوي القاره	0	0	0	6	41
47	العروس	0	0	0	5	40
48	ظهرة العين	0	0	0	6	41
المجموع		7029	652	7681		

مناطق التغطية للمؤسسات الصحية التابعة لولاية بهلاء

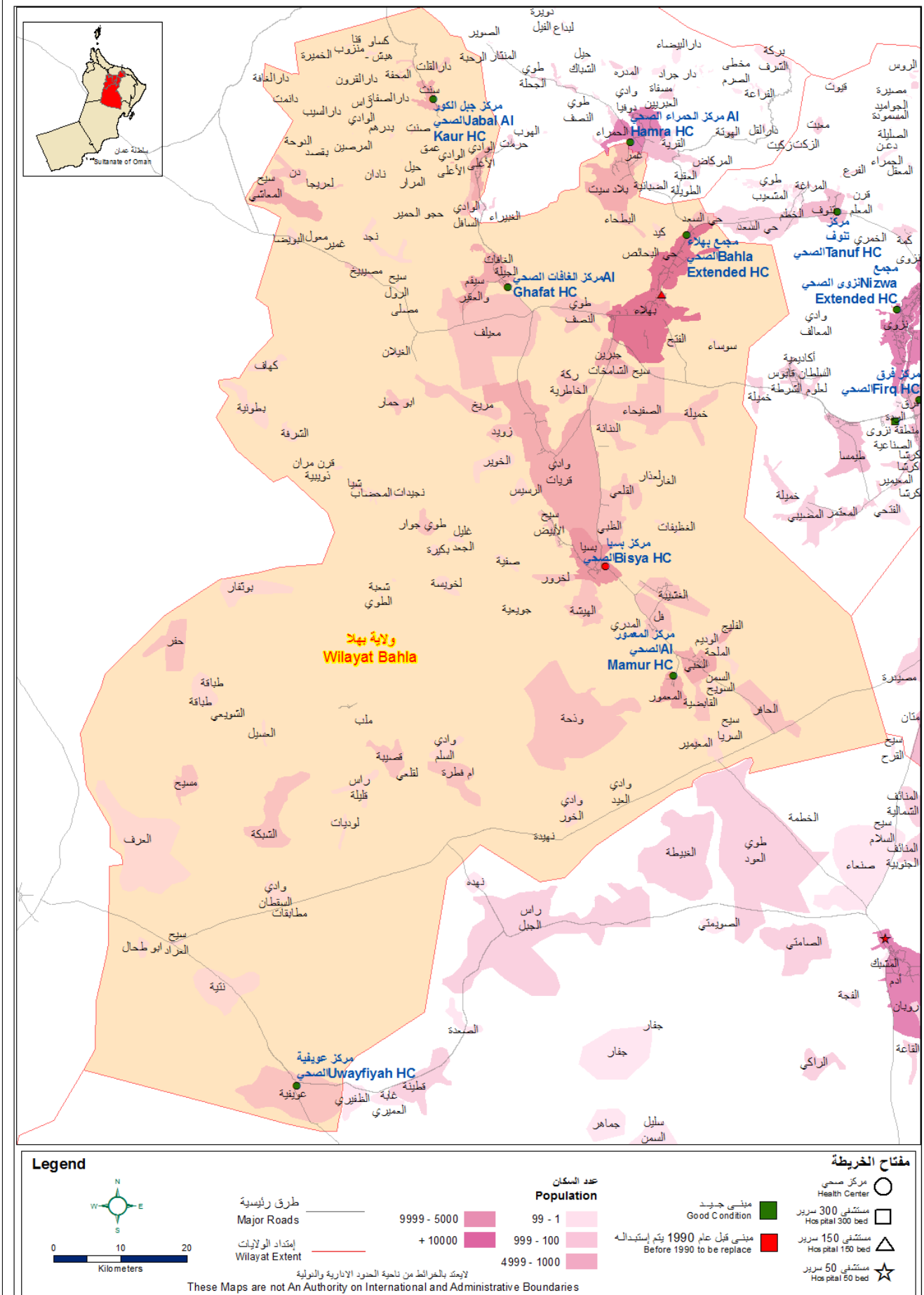

دائرة التخطيط والدراسات
قسم الإحصاء وإدارة البيانات

مناطق التغطية للمؤسسات الصحية التابعة لولاية بهلاء

مجمع بهلاء الصحي						
م	القرية	عدد السكان			بعد القرية عن المؤسسة [كم]	مسافة القرية عن مستشفى بهلاء [كم]
		عماني	وافد	المجموع		
1	بهلاء	28587	8765	37352	0	10
2	وادي قريات	3571	719	4290	15	25
3	جبرين	1433	111	1544	10	20
4	الصفيحاء	442	101	543	5	15
5	حي السعد	95	282	377	17	7
6	طوي النصف	161	111	272	1	11
7	البطحاء	241	20	261	*	*
8	الدنانة	230	20	251	13	23
9	ركة الخاطرية	129	37	166	4	14
10	زويد	164	3	167	13	23
11	سيح العراد	1	134	136	*	*
12	سيح الشامخات	113	3	117	*	*
13	وادي السلم	76	24	99	*	*
14	خميلة	88	3	91	5	15
15	كهاف	73	3	77	35	45
16	نتية	3	50	53	*	*
17	المحضاب	41	7	48	36	46
18	ملب	36	3	39	5	15
19	الفتح	9	27	36	4	9
20	كيد	35	0	35	10	5
21	لعذار	24	3	27	*	*
22	بطونية	23	3	26	43	53
23	بوثفار	4	20	24	*	*
24	ذويبية	24	0	24	33	43
25	بكيرة	20	3	23	*	*
26	الرسة	15	3	18	10	20
27	بوخسية	13	3	17	31	41
28	نجيدات	9	7	16	38	48
29	قرن مران	8	0	8	38	48
30	حجو دقة	8	0	8	*	*
31	شيا	5	0	5	35	45
32	سوساء	0	0	0	*	*
33	شعاب التيس	0	0	0	*	*
34	شعبة الطوي	0	0	0	*	*
35	لوديات	0	0	0	*	*
36	وادي السقطان	0	0	0	*	*
	المجموع	35683	10469	46152		

مناطق التغطية للمؤسسات الصحية التابعة لولاية بهلاء

مركز بسياء الصحي

م	القرية	عدد السكان			بعد القرية عن المؤسسة [كم]	مسافة القرية عن مستشفى بهلاء [كم]
		عماني	وافد	المجموع		
1	بسيا	4721	1902	6623	0	25
2	الغشيبة	438	272	710	7	32
3	الهيشة	321	13	334	9	34
4	الظبي	273	10	283	5	20
5	سيح الأبيض	112	3	115	12	37
6	لخرور	97	13	111	12	37
7	طوي جوار	108	3	111	74	99
8	الخوير	97	0	97	12	37
9	الغظيفات	65	0	65	20	20
10	الشرفة	33	10	43	47	72
11	الشويعي	24	3	27	0	25
12	نجد	27	0	27	39	64
13	صفية	0	3	3	0	25
14	الغار	3	0	3	6	31
15	جويعية	0	0	0	0	25
16	لخويسة	0	0	0	13	38
	المجموع	6319	2235	8554		

مركز الغافات الصحي

م	القرية	عدد السكان			بعد القرية عن المؤسسة [كم]	مسافة القرية عن مستشفى بهلاء [كم]
		عماني	وافد	المجموع		
1	الغافات	2848	978	3826	0	15
2	الوادي الأعلى	2250	222	2472	14	29
3	سيح المعاشي	1610	282	1893	42	57
4	سيفم والعقير	1373	356	1730	3	18
5	معيلف	867	111	978	9	24
6	الجيلة	757	67	824	3	18
7	الوادي السافل	686	20	706	12	27
8	دن	338	3	342	46	61
9	مريخ	265	13	279	24	39
10	مابص	145	0	145	50	65
11	لعريجا	128	7	135	46	61
12	ابوحمار	112	7	119	27	42
13	البويضا	96	7	103	30	45
14	مصيبيخ	103	0	103	24	39
15	الغيلان	91	0	91	0	15
16	معول	59	0	59	51	66
17	مصلى	59	0	59	24	39
18	نادان	39	0	39	55	70
19	سيح الرول	39	0	39	0	15
20	حيل المرار	3	0	3	20	35
	المجموع	11865	2074	13939		

مركز المعمورالصحي						
م	القرية	عدد السكان			بعد القرية عن المؤسسة [كم]	مسافة القرية عن مستشفى بهلاء [كم]
		عماني	وافد	المجموع		
1	المعمور	3552	608	4161	2	42
2	الحبي	2852	692	3544	5	45
3	فل	773	111	883	7	47
4	الحافر	550	118	668	13	53
5	وذحة	372	276	647	22	62
6	قصيبة	47	434	480	38	78
7	ام فطرة	127	64	190	33	73
8	القابضية	148	40	188	9	49
9	حي البحائص	149	13	163	*	
10	السويح	124	20	144	11	51
11	المعيمير	93	27	120	11	51
12	نهيده	57	47	104	*	
13	الوديم	88	17	105	7	47
14	الملحة	64	10	74	8	48
15	الفليج	41	10	51	18	58
16	السمن	11	27	38	6	46
17	المدري	0	13	13	8	48
18	سيح السريا	0	0	0	0	40
19	غمير	0	0	0	0	40
	المجموع	9047	2527	11574		

مركز عويفية الصحي						
م	القرية	عدد السكان			بعد القرية عن المؤسسة [كم]	مسافة القرية عن مستشفى بهلاء [كم]
		عماني	وافد	المجموع		
1	القلعي	477	50	527	18	123
2	عويفية	125	353	478	0	105
3	الشبكة	218	40	259	12	117
4	حفر	89	155	244	55	160
5	مسيح	131	47	178	29	134
6	العرف	48	54	102	15	120
7	وادي الخور	77	24	101	50	155
8	لقلعي	40	7	47	*	
9	ابوطحال	0	3	3	20	125
10	العسيل	0	3	3	25	130
11	مطابقات	0	0	0	0	105
12	طباقة	0	0	0	0	105
	المجموع	1205	736	1941		

مركز جبل الكورالصحي						
م	القرية	عدد السكان			بعد القرية عن المؤسسة [كم]	مسافة القرية عن مستشفى بهلاء [كم]
		عماني	وافد	المجموع		
1	سنت	1598	477	2076	2	52
2	دارالقلت	73	222	295	*	
3	صنت	234	0	234	10	60
4	المحفة	168	0	168	6	56
5	كساو - هبش	81	0	81	16	66
6	راس قليلة	35	10	45	30	80
7	الخميرة	8	0	8	40	90
8	وادي العيد	0	7	7	0	50
9	حيل الابيض	5	0	5	25	75
10	جشير	3	0	3	*	
11	الدوحة	1	0	1	50	100
12	حيل القديرة	1	0	1	12	62
13	الخبوتية	0	0	0	0	50
14	الرحبة	0	0	0	8	58
15	دارالغافة	0	0	0	*	
16	دارالقرون	0	0	0	*	
17	منزوب	0	0	0	*	
18	شديت	0	0	0	*	
19	عمق	0	0	0	*	
20	المرصين	0	0	0	*	
21	دويرة الحرف	0	0	0	*	
22	حيل المجيج	0	0	0	6	56
23	بدرهم	0	0	0	*	
24	عقبة السدرة	0	0	0	*	
25	راس الوادي	0	0	0	15	65
26	حيل سلمان	0	0	0	*	
27	قنا	0	0	0	*	
28	غليل الجعد	0	0	0	0	50
29	دارالسيب	0	0	0	0	50
30	دارالصفاة	0	0	0	0	50
31	حويل الصخابرة	0	0	0	0	50
32	بقصد	0	0	0	*	
33	دانمت	0	0	0	*	
34	حجو الحمير	0	0	0	0	50
المجموع		2208	716	2924		

مناطق التغطية للمؤسسات الصحية التابعة لولاية منح

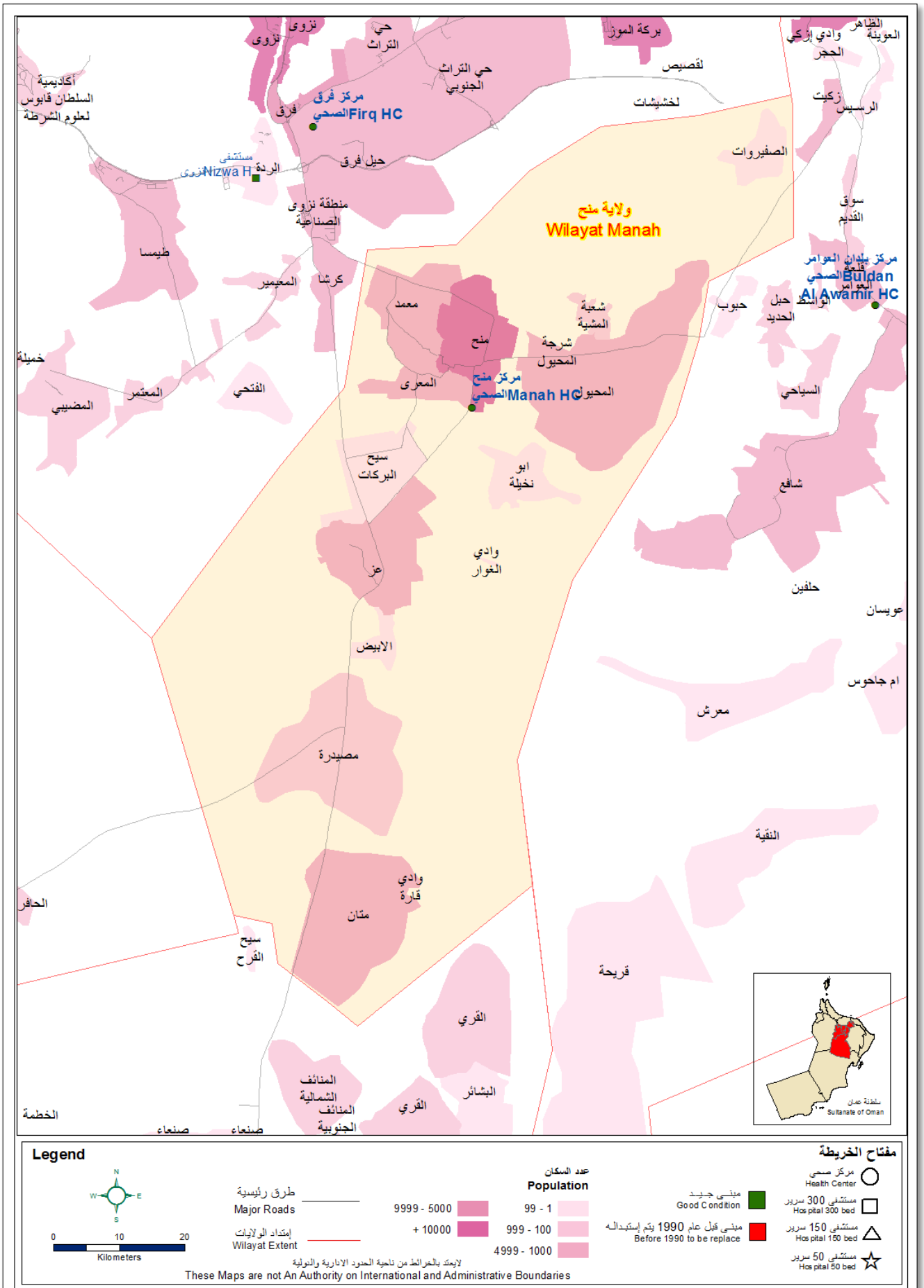

دائرة التخطيط والدراسات
قسم الإحصاء وإدارة البيانات

مركز منح الصحي						
م	القرية	عدد السكان			بعد القرية عن المؤسسة [كم]	مسافة القرية عن مستشفى نزوى [كم]
		عماني	وافد	المجموع		
1	منح	9257	4249	13506	2	17
2	معمد	2627	624	3251	3	20
3	عز	2242	335	2578	10	20
4	المعرى	1892	910	2801	3	20
5	المحيول	1086	734	1820	5	27
6	متان*	497	159	656	22	35
7	مصيدرة	452	226	678	17	27
8	شعبة المشية	205	139	344	3	20
9	الابيض	62	7	68	13	23
10	ابونخيلة	0	60	60	7	29
11	سيح البركات	17	0	17	1	20
12	الصفيروات	0	0	0		
13	وادي الغوار	0	0	0		
14	شرجة المحيول	0	0	0	5	27
15	وادي قارة	0	0	0		
	المجموع	18337	7442	25779		

* تتبع مركز البشائر الصحي

مناطق التغطية للمؤسسات الصحية التابعة لولاية الحمراء

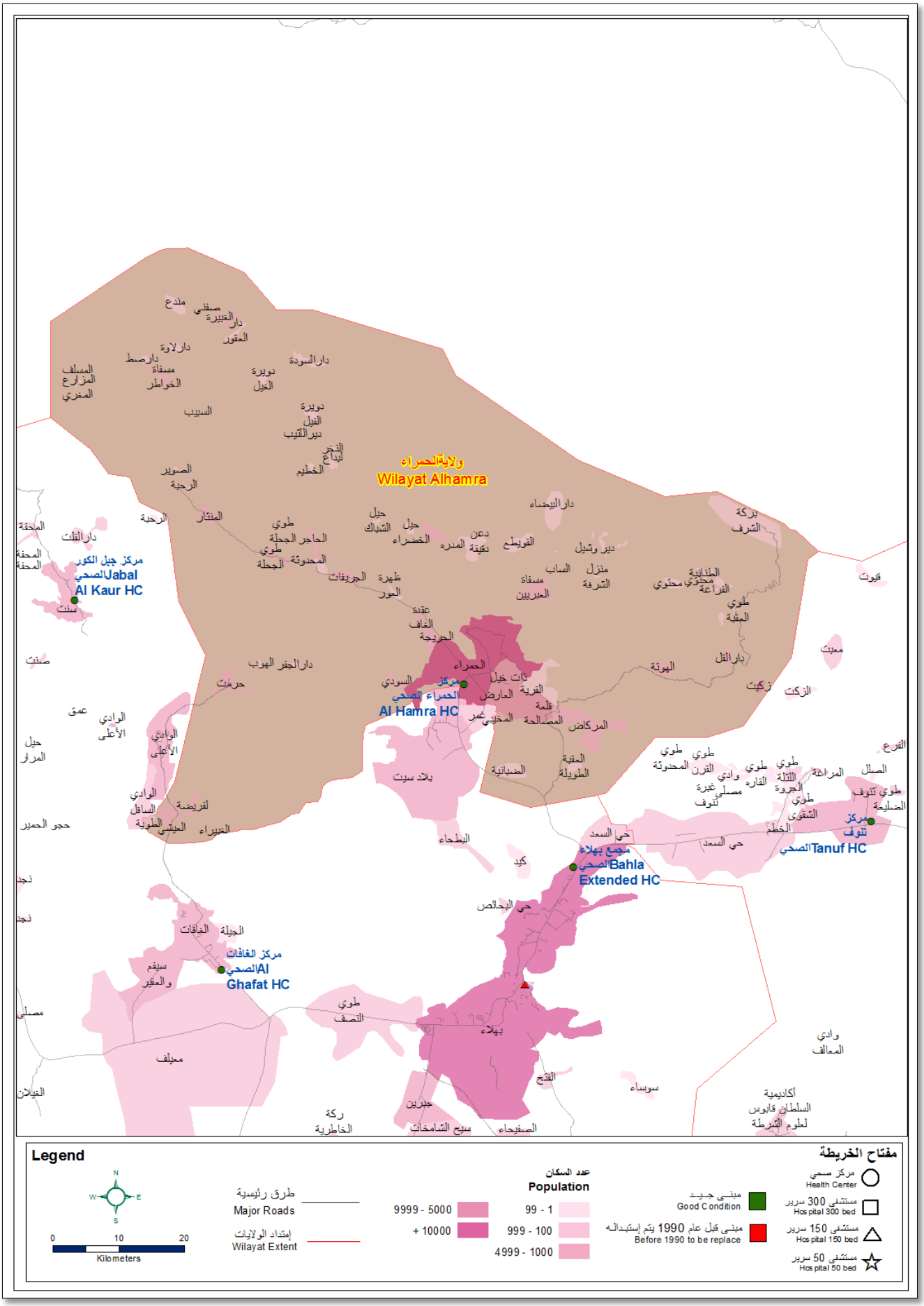

دائرة التخطيط والدراسات
قسم الإحصاء وإدارة البيانات

مناطق التغطية للمؤسسات الصحية التابعة لولاية الحمراء

مركز الحمراء الصحي						
م	القرية	عدد السكان			بعد القرية عن المؤسسة [كم]	مسافة القرية عن مستشفى بهلاء [كم]
		عماني	وافد	المجموع		
1	الحمراء	11313	2671	13984	4	23
2	القرية	2325	177	2501	9	28
3	قلعة المصالحة	1912	123	2035	9	28
4	ذات خيل	903	462	1365	3	22
5	مسفاة العبريين	892	91	983	9	28
6	المركاض	719	46	765	8	27
7	العيشي	681	103	784	18	37
8	الظويهر	484	3	487	9	28
9	العارض	419	11	431	4	23
10	الجريفات	364	0	364	8	27
11	مسفاة الخواطر	275	0	275	20	39
12	المنثار	257	9	265		19
13	الحريجة	231	0	231	4	23
14	رويغ العالي	208	0	208	12	31
15	طوي الجحلة	202	0	202	13	32
16	حرمت	192	0	192	20	39
17	حيل الشص	191	0	191	11	30
18	لفريضة	175	3	178	9	28
19	رويغ السافل	161	23	184	12	31
20	الهوتة	148	0	148	8	27
21	السودي	128	14	142	5	24
22	دارالقل	122	0	122	15	34
23	عقدة الغاف	121	0	121	4	23
24	الحاجر	121	0	121	12	31
25	المخيبي	113	0	113	4	23
26	دارالبيضاء	101	0	101	33	52
27	الطنانية	97	0	97	24	43
28	كرب - تم نقل تبعيتها	94	3	97	35	54
29	الهوب	94	0	94	42	61
30	القويطع	93	0	93	12	31
31	الغبيرة	89	0	89	26	45
32	دويرة الفيل	60	57	117	21	40
33	السبيب	82	0	82	18	37
34	دارالبيضاء	79	0	79	14	33
35	العقبة الطويلة	77	0	77	16	35
36	الصوير	71	0	71	16	35
37	دارلاوة	71	0	71	24	43
38	بركة الشرف	0	140	140	*	
39	الضبانية	62	0	62	15	34
40	مندع	58	0	58	21	40
41	دارالسودة	58	0	58	24	43
42	دعن دقيقة	50	0	50	14	33
43	عقبة البارزة	48	0	48	11	30
44	المحدوثة	44	0	44	12	31
45	دار العقور	35	11	46	26	45

مركز الحمراء الصحي						
م	القرية	عدد السكان			بعد القرية عن المؤسسة [كم]	مسافة القرية عن مستشفى بهلاء[كم]
		عماني	وافد	المجموع		
46	ظهرة العور	39	0	39	4	23
47	الرحبة	35	0	35	15	34
48	سحف الجدة	34	0	34	20	39
49	الخطيم	31	0	31	29	48
50	حيل الجواري	28	0	28	20	39
51	النخر	21	11	33	18	37
52	دويرة الغيل	27	0	27	28	47
53	الفراعة	24	0	24	26	45
54	طوي العقبة	17	0	17	29	48
55	دويرة اللثيب	15	0	15	35	54
56	دارالجفر	15	0	15	20	39
57	دويرة الفجة	15	0	15	20	39
58	عقبة الحمراء	12	0	12	20	39
59	ديراللثيب	1	11	13	*	
60	حيل الخضراء	5	0	5	11	30
61	دارصط	3	0	3	28	47
62	المدره	0	6	6	*	
63	زكيت	0	0	0	13	32
64	ديرة السدره	0	0	0	*	
65	مخطى الصرم	0	0	0	28	47
66	وادي دوفيا	0	0	0	4	23
67	دير وشيل	0	0	0	20	39
68	الخويع	0	0	0	25	44
69	المزارع	0	0	0	13	32
70	دار جراد	0	0	0	11	30
71	منزل الشرفة	0	0	0	*	
72	محتوي	0	0	0	*	
73	طوي النصف	0	0	0	11	30
74	حيل الشباك	0	0	0	20	39
75	مصيرة	0	0	0	18	37
76	لبداع	0	0	0	*	
77	الساب	0	0	0	43	62
78	الغبيراء	0	0	0	26	45
79	الطوية	0	0	0	*	
80	صفني	0	0	0	28	47
81	المسلف	0	0	0	*	
82	المغري	0	0	0	*	
83	الحرف	0	0	0	*	
* 84	بلاد سيت	3130	450	3581	5	22
* 85	غمر	472	64	535	3	23
المجموع		27944	4488	32432		

* قرى تابعة لولاية بهلاء ويتم تقديم الخدمة الصحية لها في مركز الحمراء الصحي

دائرة التخطيط والدراسات
قسم الإحصاء وإدارة البيانات

مناطق التغطية للمؤسسات الصحية التابعة لولاية أدم

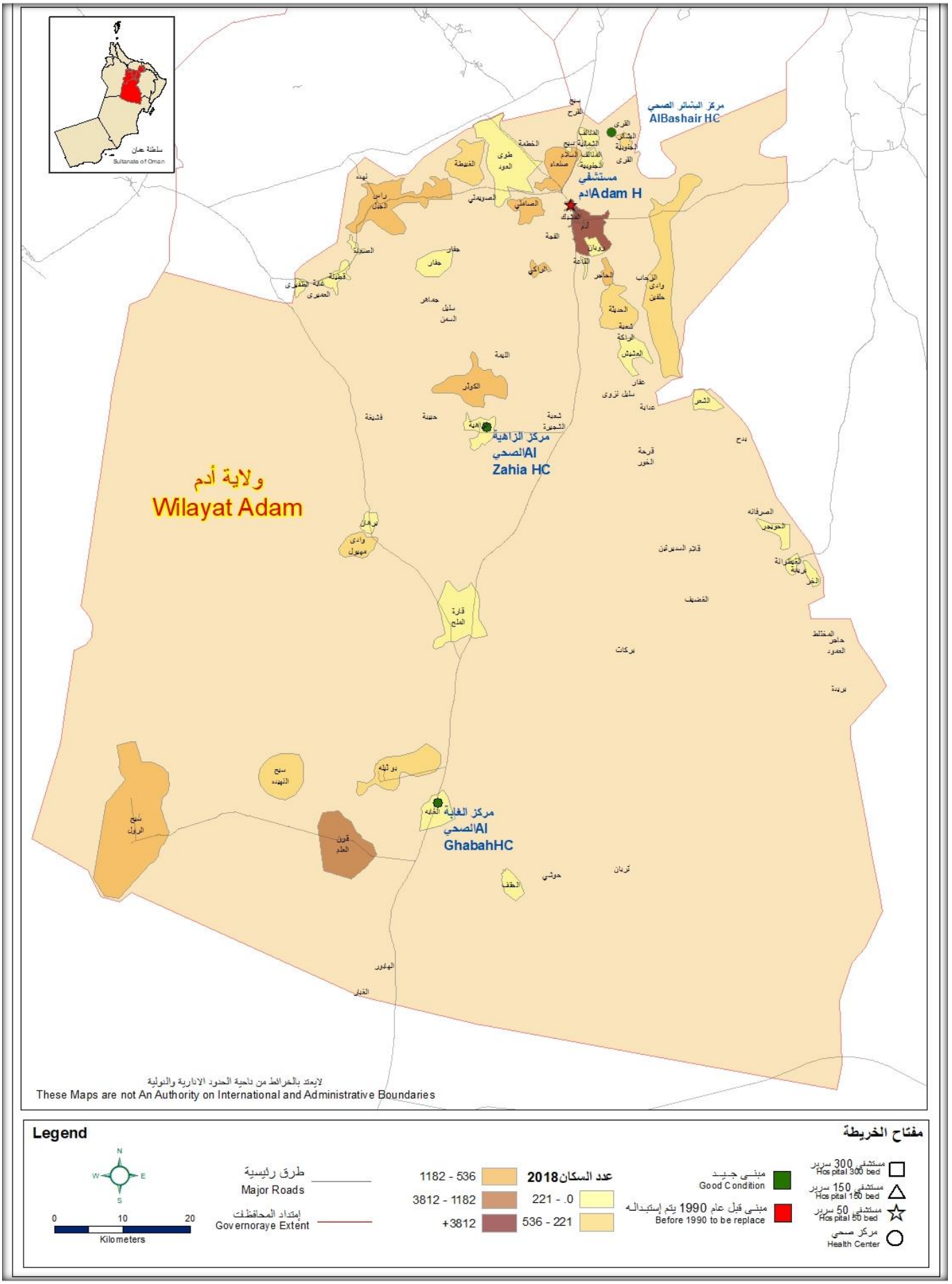

دائرة التخطيط والدراسات
قسم الإحصاء وإدارة البيانات

مناطق التغطية للمؤسسات الصحية التابعة لولاية أدم

مستشفى أدم						
م	القرية	عدد السكان			بعد القرية عن المؤسسة [كم]	مسافة القرية عن مستشفى أدم [كم]
		عماني	وافد	المجموع		
1	أدم	11922	1534	13456	2	2
2	الراكي	149	533	682	30	30
3	الصامتي	772	52	823	20	20
4	الحاجر	556	44	600	14	14
5	وادي حلفين	429	44	473	20	20
6	سيح النهيده	0	270	270	70	70
7	الرحاب	353	5	358	27	27
8	الحديثة	285	13	299	18	18
9	الغيظرانة	216	7	223	100	100
10	أبو طوينه	193	12	205	120	120
11	قطينة	187	11	198	50	50
12	الخر	179	10	188	50	50
13	طوي العود	85	53	139	20	20
14	القاعة	168	2	170	12	12
15	العشيش	148	6	154	29	29
16	روبان	117	14	131	10	10
17	الحويجر	139	1	140	14	14
18	سليل السمن	31	15	45	45	45
19	الظفيري	56	0	56		
20	الشعر	55	0	55	40	40
21	بدح	49	1	51	70	70
22	الصويمتي	32	2	34	15	15
23	بريمة	27	1	28	100	100
24	غابة العميري	17	2	20	160	160
25	شعبة الراكة	19	0	19	24	24
26	شعبة الشجيرة	0	6	6		
27	الفجة	0	2	2	60	60
28	سيح القرح	0	1	1	25	25
29	الليمة	0	1	1	15	15
30	جماهر	0	1	1		
31	المشبك	0	0	0	3	3
32	حبيبة	0	0	0	65	65
33	عفار	0	0	0	50	50
34	سليل نزوى	0	0	0	50	50
35	عدابة	0	0	0	50	50

مناطق التغطية للمؤسسات الصحية التابعة لولاية أدم

مستشفى أدم						
م	القرية	عدد السكان			بعد القرية عن المؤسسة [كم]	مسافة القرية عن مستشفى أدم [كم]
		عماني	وافد	المجموع		
36	قرحة الخور	0	0	0		
37	قلام	0	0	0		
38	الغضيف	0	0	0	85	85
39	الصرفانه	0	0	0		
40	بركات	0	0	0	70	70
41	حاجر العمود	0	0	0		
42	بريدة	0	0	0		
43	فشيغة	0	0	0		
44	السديرتين	0	0	0	80	80
45	الغبار	0	0	0	157	157
46	حوشي	0	0	0		
47	الهابور	0	0	0	130	130
48	الخطمة	0	0	0	17	17
	المجموع	16182	2645	18827		

مركز البشائرالصحي						
م	القرية	عدد السكان			بعد القرية عن المؤسسة [كم]	مسافة القرية عن مستشفى أدم [كم]
		عماني	وافد	المجموع		
1	صنعاء	654	72	726	10	10
2	المنائف الجنوبية	220	7	228	10	10
3	المنائف الشمالية	137	6	142	11	11
4	البشائر الجنوبية	257	281	538	12	12
5	البشائر الشماليه	166	11	177	13	13
6	متان	469	121	590		
7	سيح السلام	0	22	22	12	12
	المجموع	1903	521	2424		

مركز رأس الجبل الصحي						
م	القرية	عدد السكان			بعد القرية عن المؤسسة [كم]	مسافة القرية عن مستشفى أدم [كم]
		عماني	وافد	المجموع		
1	راس الجبل	574	36	610	45	45
2	الغبيطة	298	39	338	15	15
3	الصعدة	48	5	53	40	40
4	نهده	43	1	44	45	45
	المجموع	963	82	1045		

مركز الزاهية الصحي						
م	القرية	عدد السكان			بعد القرية عن المؤسسة [كم]	مسافة القرية عن مستشفى أدم [كم]
		عماني	وافد	المجموع		
1	الكوثر	135	1030	1165	10	70
2	الزاهية	180	29	209	1	60
المجموع		314	1059	1374		

مركز الغابة الصحي						
م	القرية	عدد السكان			بعد القرية عن المؤسسة [كم]	مسافة القرية عن مستشفى أدم [كم]
		عماني	وافد	المجموع		
1	قرن العلم	16	3725	3741	10	157
2	سيح الرول	1	817	818	100	220
3	وادي مهيول	0	425	425	10	111
4	بو ثيله	69	254	323	10	100
5	الحقف	93	9	102	13	160
6	برهان	69	13	83	25	100
7	المختلط	93	0	93	15	110
8	تربان	69	0	69	15	110
9	قارة الملح	37	3	40	30	90
10	الغابه	0	9	9	1	120
11	جفار	11	1	12	50	50
المجموع		460	5255	5715		

مناطق التغطية للمؤسسات الصحية التابعة لولاية إزكي

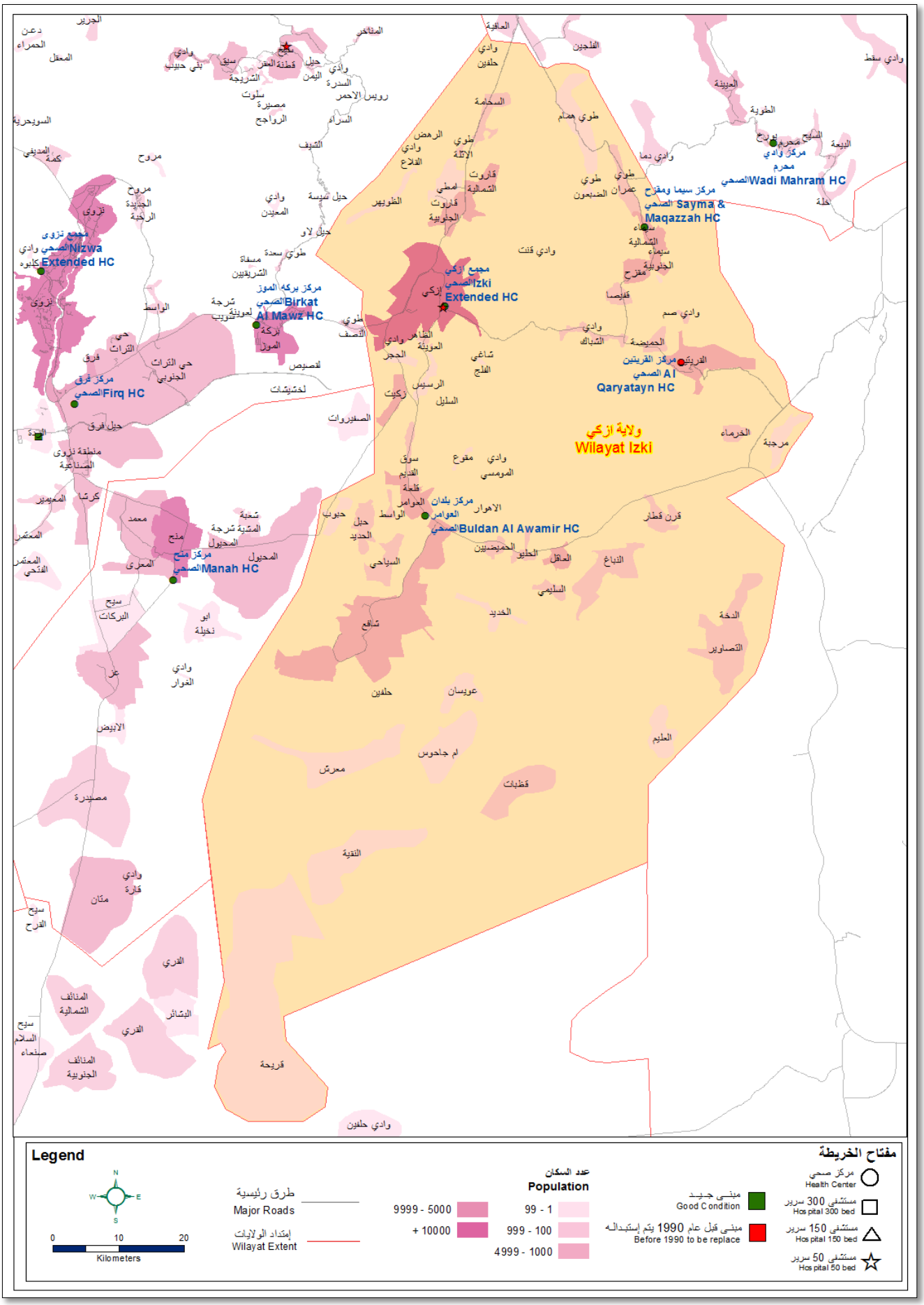

دائرة التخطيط والدراسات
قسم الإحصاء وإدارة البيانات

مناطق التغطية للمؤسسات الصحية التابعة لولاية إزكي

مجمع إزكي الصحي						
م	القرية	عدد السكان			بعد القرية عن المؤسسة [كم]	مسافة القرية عن مستشفى إزكي [كم]
		عماني	وافد	المجموع		
1	إزكي	17357	6011	23368	2	2
2	امطي	4663	683	5346	11	11
3	زكيت	1065	977	2042	10	10
4	قاروت الشمالية	1571	354	1925	10	10
5	قاروت الجنوبية	1121	314	1435	9	9
6	الرسيس	269	98	367	6	6
7	طوي الاثلة	148	80	228	40	40
8	الظاهر	136	18	154	4	4
9	السحامة	82	65	148	16	16
10	وادي الحجر	42	75	118	12	12
11	الطيبي	67	5	72	4	4
12	العوينة	32	3	35	5	5
13	الرهض	21	5	26	30	30
14	الظويهر	15	0	15	20	20
15	وادي المومسي	0	0	0	7	7
16	وادي القلاع	0	0	0	25	25
17	شاغي الفلج	0	0	0	11	11
18	وادي حلفين	0	0	0	20	20
19	وادي قنت	0	0	0	7	7
المجموع		26590	8688	35278		

مركز سيماء ومقزح الصحي						
م	القرية	عدد السكان			بعد القرية عن المؤسسة [كم]	مسافة القرية عن مستشفى إزكي [كم]
		عماني	وافد	المجموع		
1	سيماء الشمالية	1723	578	2300	0	24
2	مقزح	1411	173	1585	5	17
3	سيماء الجنوبية	1383	191	1574	2	19
4	قفيصا	287	0	287	8	16
5	طوي عمران	100	0	100	8	23
6	طوي همام	69	8	77	10	30
7	عوابي قري	44	0	44	7	30
8	طوي الضبعون	3	0	3	7	25
المجموع		5020	949	5970		

دائرة التخطيط والدراسات
قسم الإحصاء وإدارة البيانات

مناطق التغطية للمؤسسات الصحية التابعة لولاية إزكي

مركز بلدان العوامر الصحي						
م	القرية	عدد السكان			بعد القرية عن المؤسسة [كم]	مسافة القرية عن مستشفى إزكي [كم]
		عماني	وافد	المجموع		
1	قلعة العوامر	2603	1070	3673	2	16
2	شافع	1925	354	2279	4	25
3	العاقل	1305	188	1493	12	31
4	السياحي	829	121	949	4	20
5	حبل الحديد	808	88	896	7	23
6	سوق القديم	556	224	779	3	6
7	السليمي	691	38	729	15	33
8	الحميضيين	543	98	641	6	20
9	الحليو	522	45	568	8	25
10	التصاوير	328	55	383	25	30
11	النباغ	178	25	203	20	22
12	قرن قطار	107	28	134	18	35
13	الدخة	116	15	131	27	26
14	قظبات	117	0	117	12	32
15	عويسان	95	0	95	13	14
16	الخديد	81	3	84	12	35
17	حبوب	12	50	62	10	40
18	قريحة	53	10	63	25	23
19	العليم	54	0	54	26	17
20	ام جاحوس	44	0	44	10	40
21	الاهوار	42	0	42	5	44
22	الواسط	19	13	32	8	29
23	النقية	21	8	28	20	50
24	معرش	13	0	13	15	55
25	السليل	0	0	0	10	10
26	حلفين	0	0	0	5	50
27	مقوع	0	0	0	5	25
المجموع		11059	2431	13491		

مركز القريتين الصحي						
م	القرية	عدد السكان			بعد القرية عن المؤسسة [كم]	مسافة القرية عن مستشفى إزكي [كم]
		عماني	وافد	المجموع		
1	القريتين	2070	555	2625	0	17
2	الخرماء	808	116	924	10	27
3	الحميضة	844	53	897	4	16
4	وادي الشباك	166	25	191	8	8
5	وادي صم	105	0	105	3	19
6	مرجبة	33	8	41	20	25
المجموع		4027	756	4783		

مناطق التغطية للمؤسسات الصحية التابعة لولاية سمائل

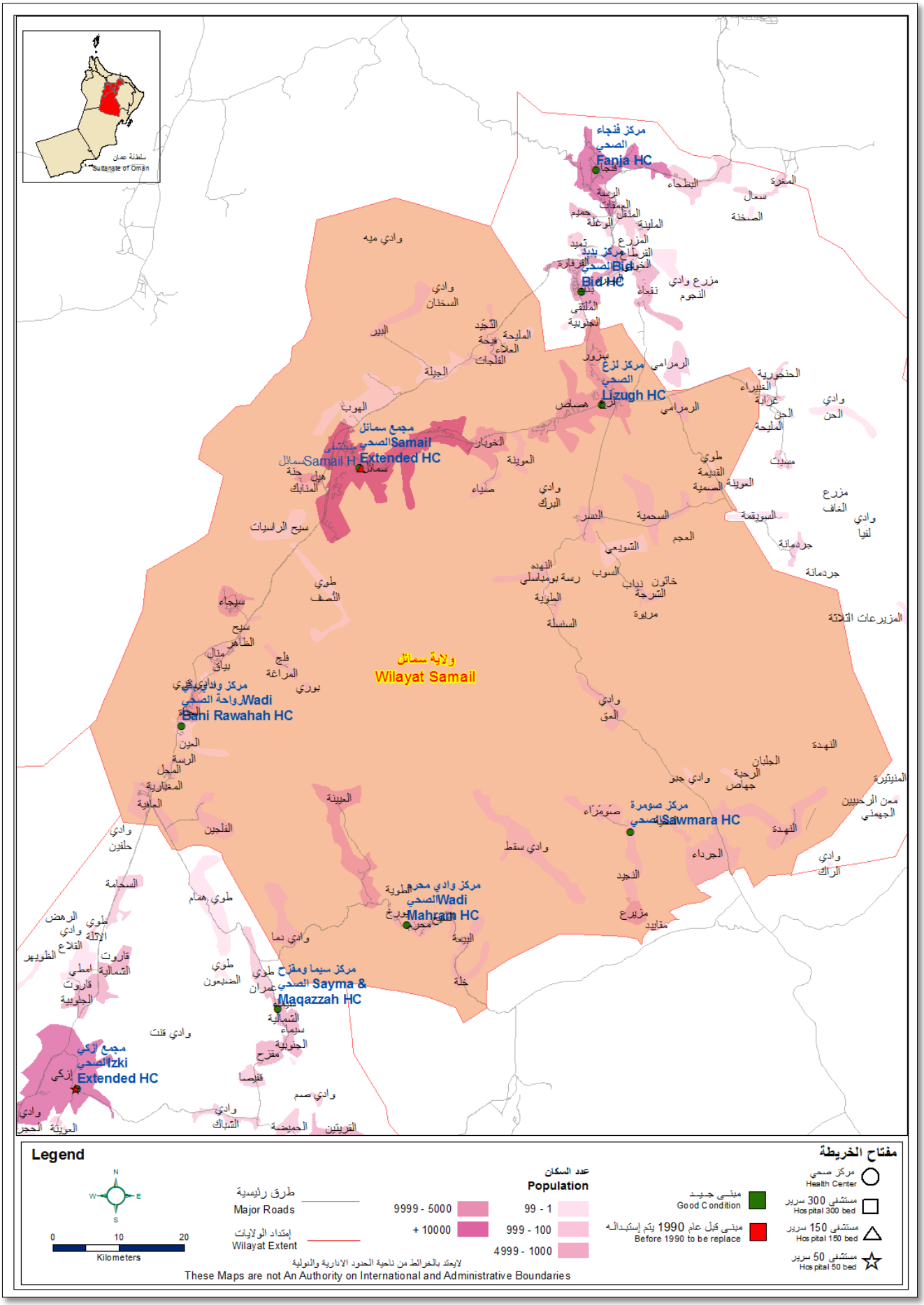

دائرة التخطيط والدراسات
قسم الإحصاء وإدارة البيانات

مناطق التغطية للمؤسسات الصحية التابعة لولاية سمائل

مجمع سمائل الصحي						
م	القرية	عدد السكان			بعد القرية عن المؤسسة [كم]	مسافة القرية عن مستشفى سمائل [كم]
		عماني	وافد	المجموع		
1	سمائل	22919	8791	31711	0	0
2	الخوبار	2816	525	3341	10	10
3	سيجاء	1977	320	2297	19	19
4	الجيلة	1995	232	2227	12	12
5	الهوب	1210	207	1417	7	7
6	هيل	1040	152	1193	8	8
7	فيحة	687	107	793	17	17
8	فلج المراغة	512	59	571	21	21
9	المنابك	484	77	561	8	8
10	المسفاة	514	48	562	25	25
11	البير	362	68	430	17	17
12	النجيد	317	84	401	22	22
13	الفلجات	283	34	317	14	14
14	صياء	234	25	259	10	10
15	حنة	221	11	232	10	10
16	بوري	107	27	134	24	24
17	العلاء	101	0	101	19	19
18	المليحة	87	5	91	16	16
19	سيح الراسيات	0	68	68	5	5
20	الغبرة	54	11	65	12	12
21	وادي ميه	25	0	25	18	18
22	طوي النُصف	8	11	19	14	14
المجموع		35952	10863	46815		

مركز وادي بني رواحة الصحي						
م	القرية	عدد السكان			بعد القرية عن المؤسسة [كم]	مسافة القرية عن مستشفى سمائل [كم]
		عماني	وافد	المجموع		
1	الجناة	1681	209	1890	2	28
2	العين	1370	202	1573	0	30
3	العافية	530	270	800	6	36
4	منال	662	20	682	6	24
5	وصاد	542	70	612	3	27
6	سيح الظاهر	447	91	538	5	35
7	وادي قري	418	16	434	3	27
8	المحل	337	75	412	3	33
9	المغبارية	325	14	338	6	36
10	بياق	206	55	261	6	24
11	الرسة	180	11	192	3	33
12	الفلجين	178	5	182	12	42
المجموع		6876	1038	7914		

مركز لزغ الصحي						
م	القرية	عدد السكان			بعد القرية عن المؤسسة [كم]	مسافة القرية عن مستشفى سمائل [كم]
		عماني	وافد	المجموع		
1	سرور	4226	697	4923	4	22
2	لزغ	2907	1958	4864	0	18
3	هصاص	3621	572	4193	3	15
4	الشويعي	1702	1731	3432	12	19
5	وادي السيجاني	518	77	595	12	23
6	النهدة	359	132	491	11	18
7	الدسر	383	77	460	10	17
8	الصمية	32	291	322	15	22
9	السحمية	120	168	288	10	17
10	العوينة	247	25	272	6	12
11	نداب	189	34	223	20	24
12	الرمرامي	210	9	220	5	23
13	السنسلة	201	14	215	7	25
14	الشواغي	139	0	139	13	20
15	الشرجة	87	39	125	8	20
16	وادي العق	113	9	122	22	29
17	مريوة	112	0	112	13	20
18	جهاص	97	0	97	45	53
19	طوي القديمة	89	0	89	16	23
20	الطوية	39	2	42	14	24
21	الغبيراء	36	2	38	22	25
22	خاتون	36	2	38	14	23
23	الفنخ	30	2	33	12	23
24	وادي البرك	20	0	20	12	15
25	وادي السخنان	13	0	13	13	26
26	السوب	0	0	0	14	21
27	العجم	0	0	0	13	24
28	رسة بومباسلي	0	0	0	8	24
المجموع		15526	5841	21368		

مركز صومرة الصحي						
م	القرية	عدد السكان			بعد القرية عن المؤسسة [كم]	مسافة القرية عن مستشفى سمائل [كم]
		عماني	وافد	المجموع		
1	وادى سقط	445	30	474	7	63
2	الجرداء	299	93	392	5	53
3	صومرة	325	43	368	0	56
4	الدحيه	247	2	250	8	48
5	النجيد	175	48	223	8	64
6	النهده	37	41	78	14	42
7	وادي جبو	68	0	68	18	38
8	الجلبان	38	2	40	16	40
9	الرحبه	16	0	16	20	44
10	مقاييد	0	0	0	8	64
11	وادي الحصين				4	54
12	جعز				16	40
13	وادي الراك				7	63
المجموع		1649	259	1908		

مركز وادي محرم الصحي						
م	القرية	عدد السكان			بعد القرية عن المؤسسة [كم]	مسافة القرية عن مستشفى سمائل [كم]
		عماني	وافد	المجموع		
1	العيينة	902	207	1109	7	49
2	محرم	852	173	1025	2	54
3	يورخ	229	70	299	0	56
4	السيح	250	25	275	4	60
5	البيعة	214	18	233	5	61
6	خلة	134	2	136	7	43
7	وادي دما	112	2	114	8	44
8	الطوية	99	9	108	3	59
المجموع		2792	506	3299		

مناطق التغطية للمؤسسات الصحية التابعة لولاية بدبد

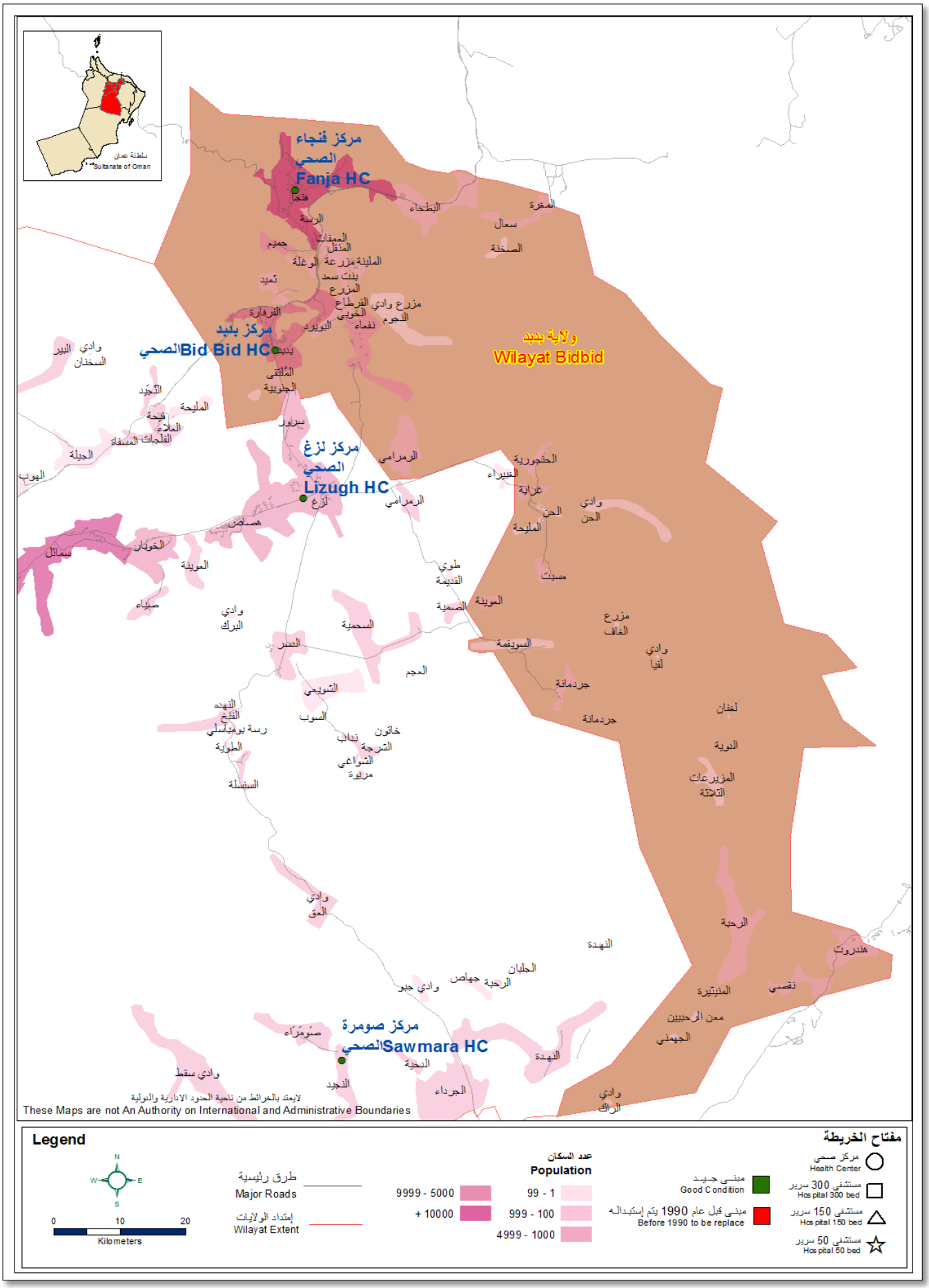

دائرة التخطيط والدراسات
قسم الإحصاء وإدارة البيانات

مناطق التغطية للمؤسسات الصحية التابعة لولاية بدبد

مركز بدبد الصحي						
م	القرية	عدد السكان			بعد القرية عن المؤسسة [كم]	مسافة القرية عن مستشفى سمائل [كم]
		عماني	وافد	المجموع		
1	بدبد	5040	1082	6121	0	25
2	نفعاء	3340	393	3733	12	38
3	الفرفارة	1083	319	1402	2	23
4	الرحبة	685	49	734	71	81
5	نقصي	604	82	686	61	72
6	البويرد	559	113	672	4	29
7	ثميد	257	432	688	66	77
8	الخوبي	398	31	429	3	28
9	المُلتقى الجنوبية	345	82	427	2	27
10	هندروت	247	77	324	61	72
11	مسبت	246	21	266	24	34
12	الحنجورية	255	8	263	2	27
13	القرطاع	190	44	233	3	28
14	المزرع	130	26	156	7	27
15	غرابة	128	5	133	20	31
16	جردمانة	111	3	114	23	33
17	العوينة	96	0	96	6	20
18	المليحة	88	5	93	22	33
19	مزرع وادي النجوم	71	15	87	4	29
20	الحن	74	3	77	21	32
21	المزيرعات الثلاثة	69	0	69	*	
22	وادي الراك	60	3	63	71	82
23	معن الرحبيين	48	0	48	95	105
24	السويقمة	38	3	41	26	36
25	الصخنة	23	0	23	3	27
26	الجهمني	18	0	18		
27	مزرع الغاف	16	0	16	61	71
28	المنيثيرة	4	13	17	61	71
29	وادي لفيا	8	0	8	21	32
30	المُلتقى الشمالية	0	5	5	3	28
31	الدوية	4	0	4		
32	وادي الحن	0	0	0	21	32
33	لغفان	0	0	0		
34	الظويهر	0	0	0		
35	الرمرامي	0	0	0	30	41
المجموع		14237	2811	17048		

دائرة التخطيط والدراسات
قسم الإحصاء وإدارة البيانات

مركز فنجاء الصحي						
م	القرية	عدد السكان			بعد القرية عن المؤسسة [كم]	مسافة القرية عن مستشفى سمائل [كم]
		عماني	وافد	المجموع		
1	فنجا	11896	4452	16348	-	31
2	حميم	1085	77	1162	6	27
3	العمقات	415	329	744	5	36
4	البطحاء	155	496	651	6	27
5	الوغلة	361	67	428	3	28
6	المغرة	372	15	388	15	46
7	الملينة	324	62	386	6	27
8	مزرعة بنت سعد	328	26	354	7	38
9	سعال	239	8	247	5	27
10	المنقل	41	10	51	14	45
11	الرسة	0	13	13	5	36
المجموع		15217	5554	20771		

المؤسسات الصحية الخاصة

الفئة	أدم	الحمراء	بهلاء	بدبد	إزكي	منح	نزوى	سمائل	المجموع الكلي
عيادة عامة		3	3	2	2	1	2	4	17
مجمع طبي	3		4	1	1		11	4	24
الرنين المغناطيسي							1		1
طب هندي تقليدي - أيورفيدا							2	2	4
عيادة أسنان	1		3	2	1		5	7	19
عيادة أسنان تخصصية							2		2
عيادة خاصة بالشركة	12		3		1		2		18
عيادة خاصة للجامعة							1		1
عيادة طب عام واسنان						1			1
عيادة عامة وطب هندي- ايرفيديا					1				1
عيادة علاج طبيعي							1		1
عيادة عيون							1		1
عيادة نساء وولادة							1		1
فحص العمالة الوافدة			1				3	2	6
مجمع طبي تخصصي					1		1		2
محل نظارات	2	2	2	2	7		16	5	36
مركز صحي				1			2	1	4
مركز علاج طبيعي					1		1		2
مركز لطب الأسنان	2		1		1		6		10
مركز للوسائل السمعية							1		1
مستشفى خاص							1		1
معمل أسنان صناعية							1		1
Grand Total	20	5	17	8	16	2	61	25	154

* معمل الأسنان 1 بولاية نزوى

الموارد البشرية (الصحية)

الفئة		2020
الاطباء		639
أطباء الاسنان		32
الصيادلة		78
الممرضون والممرضات		1403
فني علاج طبيعي		34
فني أشعة		77
فني مختبر		172
مساعد صيدلي		150
مضمد		329
وظائف طبية مساعدة	فني أسنان	33
	فني تغذية	30
	مثقفة صحية	16
باقي الفئات الأخرى		840

الزيارات للعيادات الخارجية بمؤسسات المحافظة

الزيارات للعيادات الخارجية بمؤسسات المحافظة على مستوى الرعاية الصحية الأولية والثانوية 2020 م		
الولاية	إجمالي الزيارات	المتوسط اليومي للزيارات
مستشفى نزوى	143521	392.1
نزوى	223263	610
بهلاء	238585	651.9
سمائل	213280	582.7
إزكي	143708	392.6
أدم	73438	200.7
بدبد	59556	162.7
الحمراء	55652	152.1
منح	44141	120.6
الإجمالي	1195144	3265.4

مؤشرات خدمات الأشعة

مؤشرات الأشعة	
عدد فحوصات الاشعة	177,996
المعدل اليومي لفحوصات الأشعة «عدد الفحوصات /عدد أيام العمل »	**486**
متوسط عمليات الاشعة لكل فني اشعه في اليوم	**9**
عدد فحوصات الاشعة فوق الصوتية	**13746**

مؤشرات خدمات التنويم

المؤسسة	عدد الأسرة	إجمالي المنومين	معدل إشغال الأسرة %	متوسط فترة الترقيد "بالايام"	الوفيات في أقسام الترقيد	مرضى الخروج مع الوفيات
مستشفى نزوى	305	20476	66.8	3	411	20689
مستشفى الجبل الأخضر	24	272	7.2	2	1	282
مستشفى سمائل	94	4824	33.3	2	44	4851
مستشفى بهلاء	70	4302	30	2	39	4312
مستشفى إزكي	25	1654	33.6	2	1	1659
مستشفى أدم	30	1180	20.4	2	1	1142
الإجمالي	548	32708	50.4	2	497	32935

برنامج رعاية الأمومة بالمحافظة 2020 م

عدد الحوامل المسجلات في عيادات رعاية الحوامل (الزيارة الأولى)	11704
نسبة الحوامل المسجلات في الثلث الأول من الحمل	75 %
متوسط عدد الزيارت لكل حامل	4
نسبة انتشار فقر الدم بين الحوامل	31 %
نسبة انتشار سكر الدم بين الحوامل	27 %
نسبة انتشار ضغط الدم بين الحوامل	1 %
عدد الولادات(في مؤسسات المحافظة) خلال عام 2020	9223
نسبة الولاده القيصريه	% 17.68
المواليد المتوفين خلال الاسبوع الاول من العمر	41

المواليـــد لعام 2020

حالة المواليد 2020		الاجمالي
مولود حي	مولود ميت	
Live	Still	Total
9,296	66	9,362

الوفيـــات 2020

النسبة %	الاجمالي	Deaths /2020 / الوفيات				الفئات العمرية/الجنسية
		Non Omani		Omani		
Percentage	Total	Female	Male	Female	Male	Nationality/Age Groups
6.2%	73	2	3	36	32	0 - <1
1.8%	21	0	1	13	7	01 - 04
0.6%	7	0	0	3	4	05 - 09
0.9%	10	0	0	6	4	10 - 14
1.2%	14	0	0	4	4	15 - 19
1.8%	21	1	4	1	15	20 - 24
3.1%	36	2	7	12	15	25 - 29
3.1%	36	1	11	9	15	30 - 34
2.9%	34	1	15	4	14	35 - 39
4.1%	48	1	19	12	16	40 - 44
3.1%	36	1	14	3	18	45 - 49
4.2%	49	1	13	14	21	50 - 54
5.1%	60	1	9	17	33	55 - 59
6.5%	77	0	10	30	37	60 - 64
8.1%	95	0	2	47	46	65 - 69
10.0%	118	0	1	50	67	70 - 74
12.5%	147	0	0	74	73	75 - 79
12.1%	142	1	0	64	77	80 - 84
12.9%	152	0	0	75	77	85+
100.0%	1176	12	109	474	575	الاجمالي Total

الوضع الصحي بالمحافظة

الصحة المدرسية

الولاية	عدد المدارس	عدد الطلبة في المدارس الحكومية	عدد المدارس الخاصة	عدد الطلبة في المدارس الخاصة	عدد المدارس التى بها عيادات مستقلة	عدد أطباء الصحة المدرسية		فريق التمريض		عدد اطباء الاسنان	عدد مساعدى طبيب الاسنان	فني صحة فم واسنان	وحدات الاسنان المتنقلة	فني معالج اسنان	فنى بصريات
						كل الوقت	بعض الوقت	كل الوقت	بعض الوقت						
نزوى	36	23898	5	955	36		8	25		3	4	1	1		1
بهلاء	31	19716	2	40	31		12	19		2	3	1	1	1	1
سمائل	26	17841	3	237	26		2	17		3	4	1	1	1	1
ازكي	21	13737	1	20	21		3	14		2	2	1	1	1	1
ادم	13	5168	2	22	13		2	8		1	1				
الحمراء	13	6860	1	0	13		2	8		1	1				
منح	8	4772	2	69	8		1	7		1	1				
بدبد	9	7303	2	251	9		4	6		2	2				
المجموع	157	99295	18	1594	157		34	104		15	18	4	4	3	4